

REGIONE LOMBARDIA  
PROVINCIA DI BRESCIA



## COMUNE DI MONTE ISOLA

# Piano per l'Eliminazione delle Barriere Architettoniche

*Legge n.41 del 28 febbraio 1986 e smi*

*LR n.6 del 20 febbraio 1989 e smi*

*DGR n-IX/5555 del 23 novembre 2021*

SINDACO

Fiorello Turla

VICESINDACO

Severino Mazzucchelli

ASSESSORE ALL'URBANISTICA

Severino Mazzucchelli

RESPONSABILE DEL SETTORE TECNICO

Arch. Paola Greco

**PIANO**zero  
p r o g e t t i

S.R.L. STP

Ing. Cesare Bertocchi  
Arch. Cristian Piovaneli  
Plan. Alessandro Martinelli  
Ing. Ilaria Garletti

P.IVA: 04259650986  
Tel. 030 674924  
Indirizzo: via Palazzo, 5; Bedizzole (BS); 25081  
Mail: [info@pianozeroprogetti.it](mailto:info@pianozeroprogetti.it)  
PEC: [pianozeroprogetti@legalmail.it](mailto:pianozeroprogetti@legalmail.it)

# PEBA

Tavola numero

## P2

Individuazione delle criticità e delle barriere architettoniche esistenti

Scala

1:500 - 1:1000 - 1:1500

Data

Ottobre 2023

Delibera Approvazione

D.C.C.n.

Note

GRUPPO DI LAVORO


Ing. Francesco Botticini  
Arch. Ruggero Berta  
Geom. Gaia Letizia Mancosu



## SC01 - Gruppo Alpini

### LEGENDA

#### Limiti e riferimenti territoriali


 Confine comunale

 Rete idrica


 Edificazioni


 Lago

#### Percorsi di collegamento


 Itinerari di fruizione paesistica

 Itinerari ciclopedonali


 Rete sentieristica

 Percorsi di avvicinamento


#### Spazi aperti pubblici


 Parcheggi e servizi per la mobilità


#### Servizi e strutture pubbliche


 Centri di assistenza primaria


 Centri ricreativi


 Enti territoriali


 Strutture mortuarie


 Impianti sportivi

 Municipio


 Scuola primaria


 Scuola secondaria di I grado


 Servizi di supporto al mondo del lavoro

 Associazioni culturali, sociali, ricreative, umanitarie


#### Barriere individuate

 Accesso con soglia alta


 Accesso non conforme

 Assenza di segnaletica

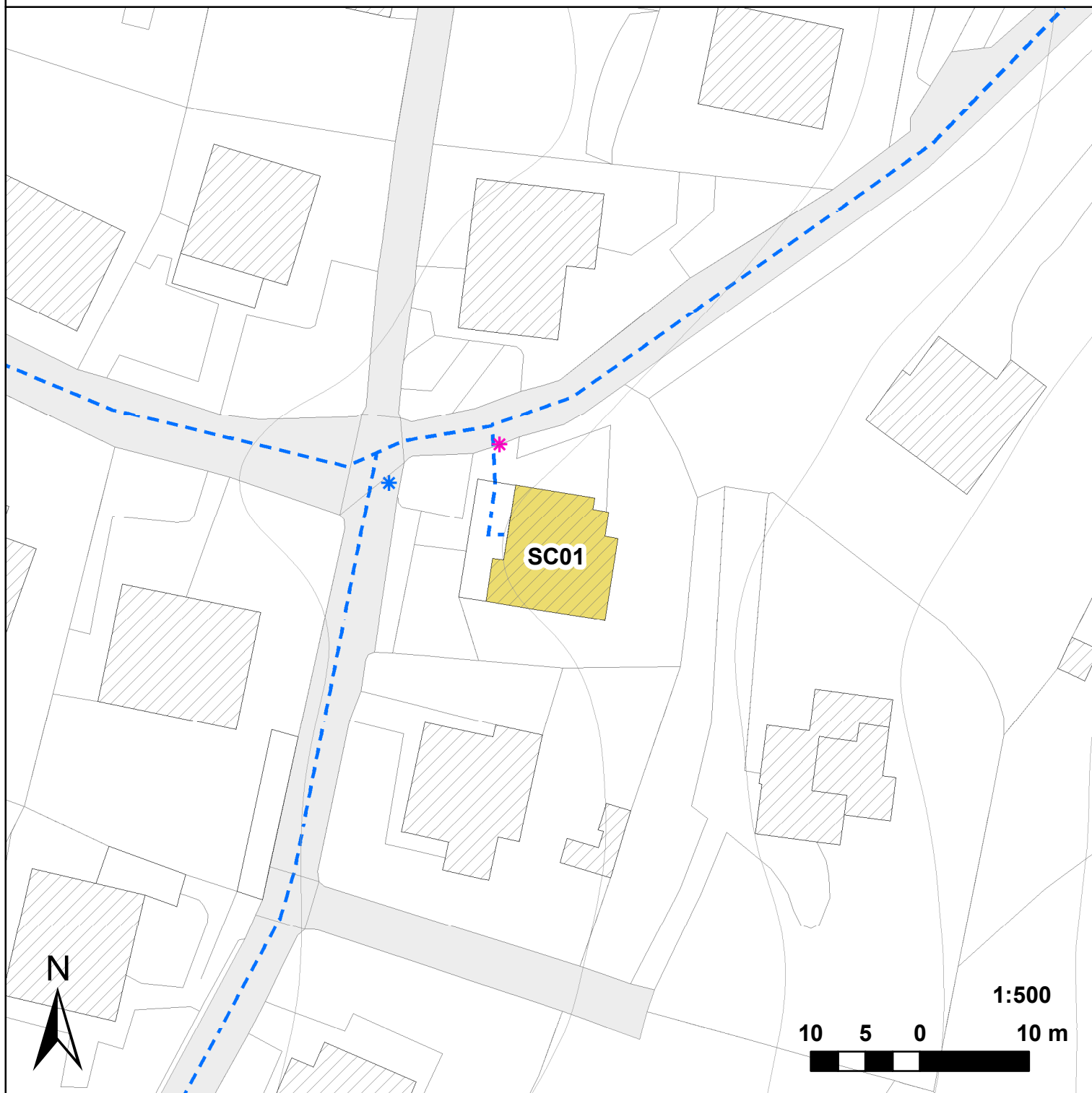
 Marciapiede stretto

 Parcheggio non riservato ai disabili

 Pavimentazione sconnessa

 Pendenza elevata





 Scala







## SC02 - Ambulatorio di Carzano

### LEGENDA


#### Limiti e riferimenti territoriali

-  Confine comunale
-  Rete idrica
-  Edificazioni
-  Lago











#### Percorsi di collegamento

-  Itinerari di fruizione paesistica
-  Itinerari ciclopedonali
-  Rete sentieristica
-  Percorsi di avvicinamento









#### Spazi aperti pubblici

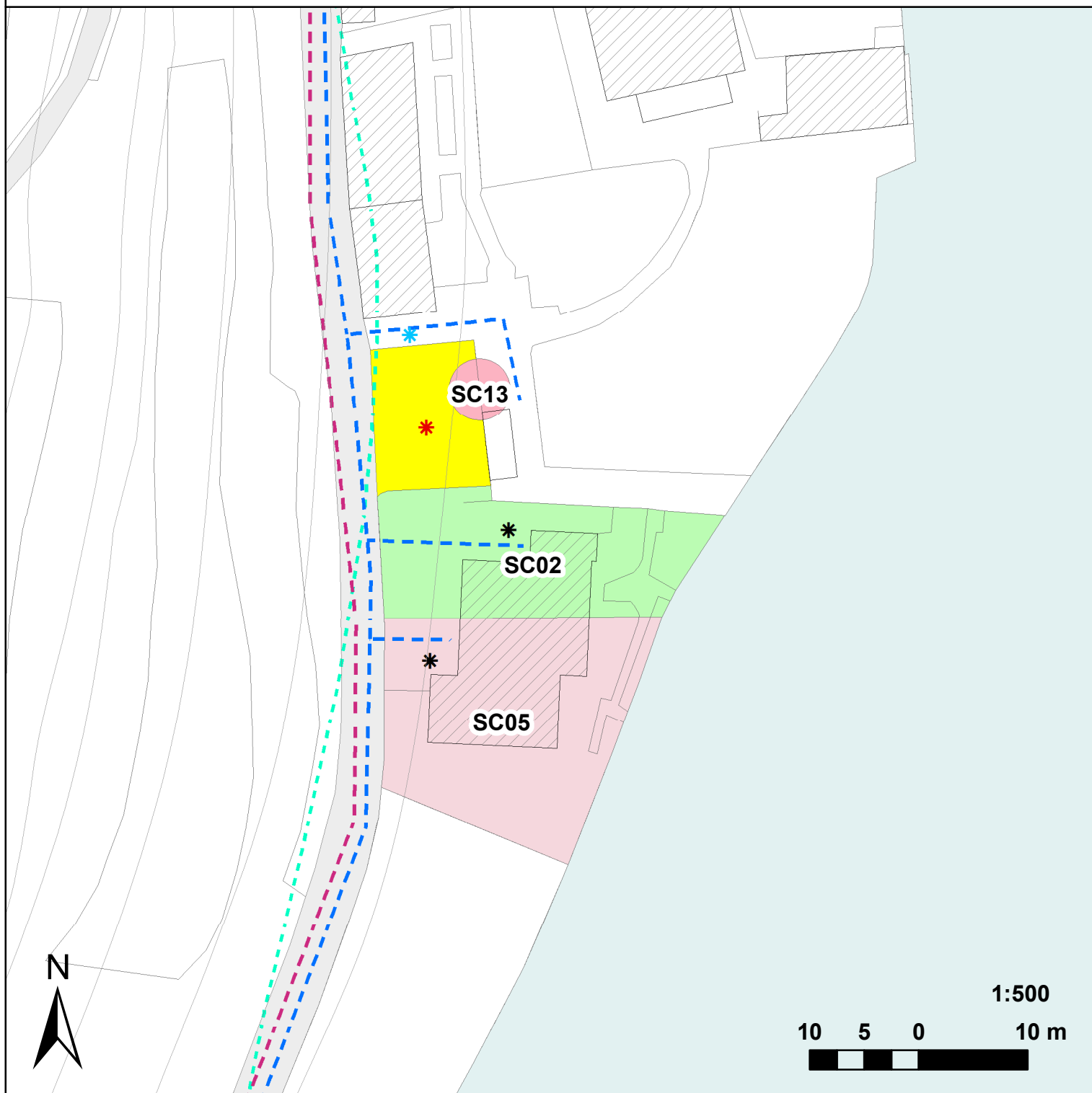
-  Parcheggi e servizi per la mobilità

#### Servizi e strutture pubbliche

-  Centri di assistenza primaria
-  Centri ricreativi
-  Enti territoriali
-  Strutture mortuarie
-  Impianti sportivi
-  Municipio
-  Scuola primaria
-  Scuola secondaria di I grado
-  Servizi di supporto al mondo del lavoro
-  Associazioni culturali, sociali, ricreative, umanitarie

#### Barriere individuate


-  Accesso con soglia alta
-  Accesso non conforme
-  Assenza di segnaletica
-  Marciapiede stretto
-  Parcheggio non riservato ai disabili
-  Pavimentazione sconnessa
-  Pendenza elevata
-  Scala



## SC03 - Ambulatorio di Siviano

### LEGENDA

#### Limiti e riferimenti territoriali


 Confine comunale

 Rete idrica

 Edificazioni


 Lago

#### Percorsi di collegamento


 Itinerari di fruizione paesistica

 Itinerari ciclopeditoni


 Rete sentieristica

 Percorsi di avvicinamento


#### Spazi aperti pubblici


 Parcheggi e servizi per la mobilità

#### Servizi e strutture pubbliche


 Centri di assistenza primaria


 Centri ricreativi


 Enti territoriali


 Strutture mortuarie


 Impianti sportivi

 Municipio


 Scuola primaria


 Scuola secondaria di I grado


 Servizi di supporto al mondo del lavoro

 Associazioni culturali, sociali, ricreative, umanitarie


#### Barriere individuate

 Accesso con soglia alta

 Accesso non conforme

 Assenza di segnaletica

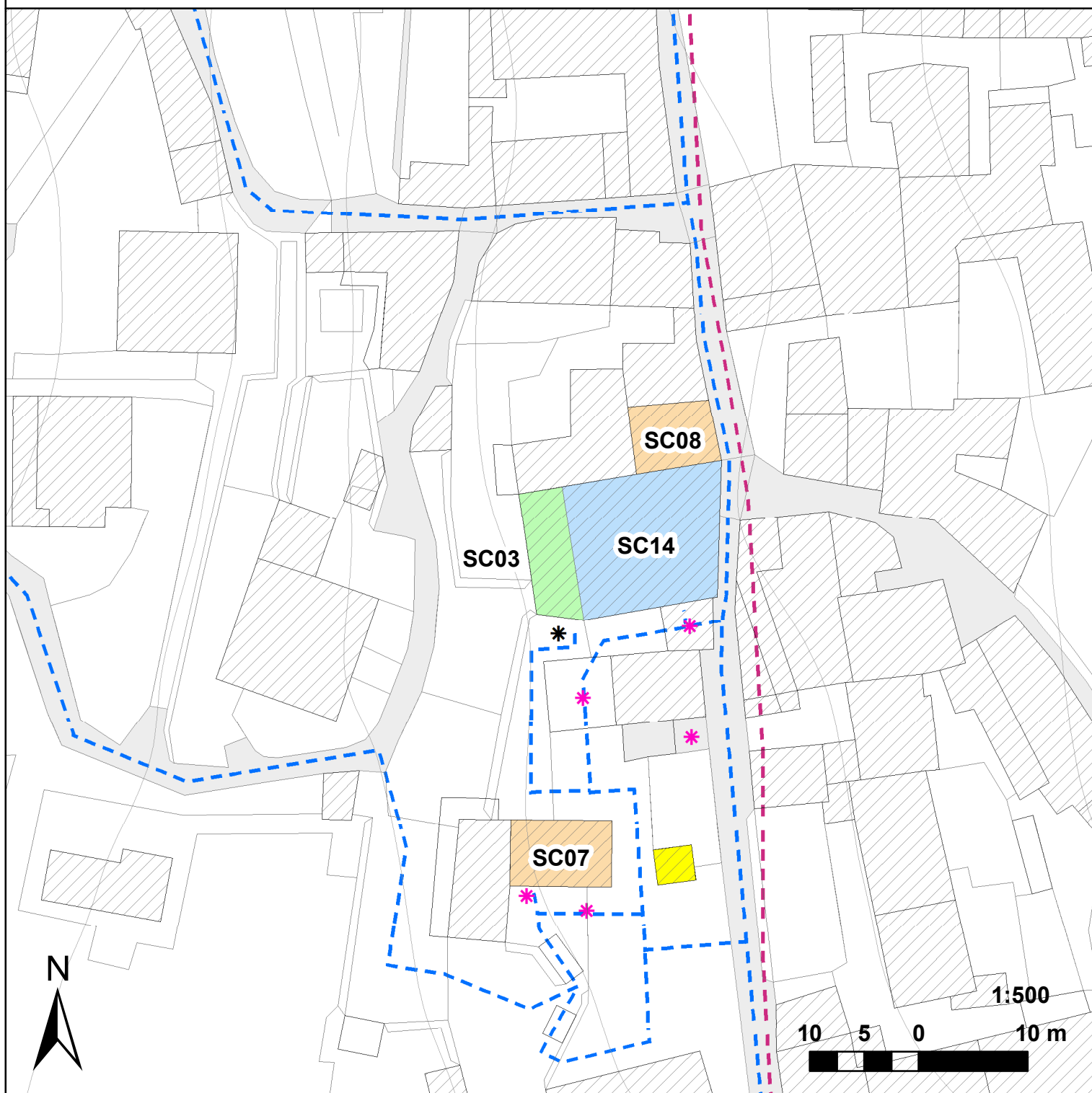
 Marciapiede stretto

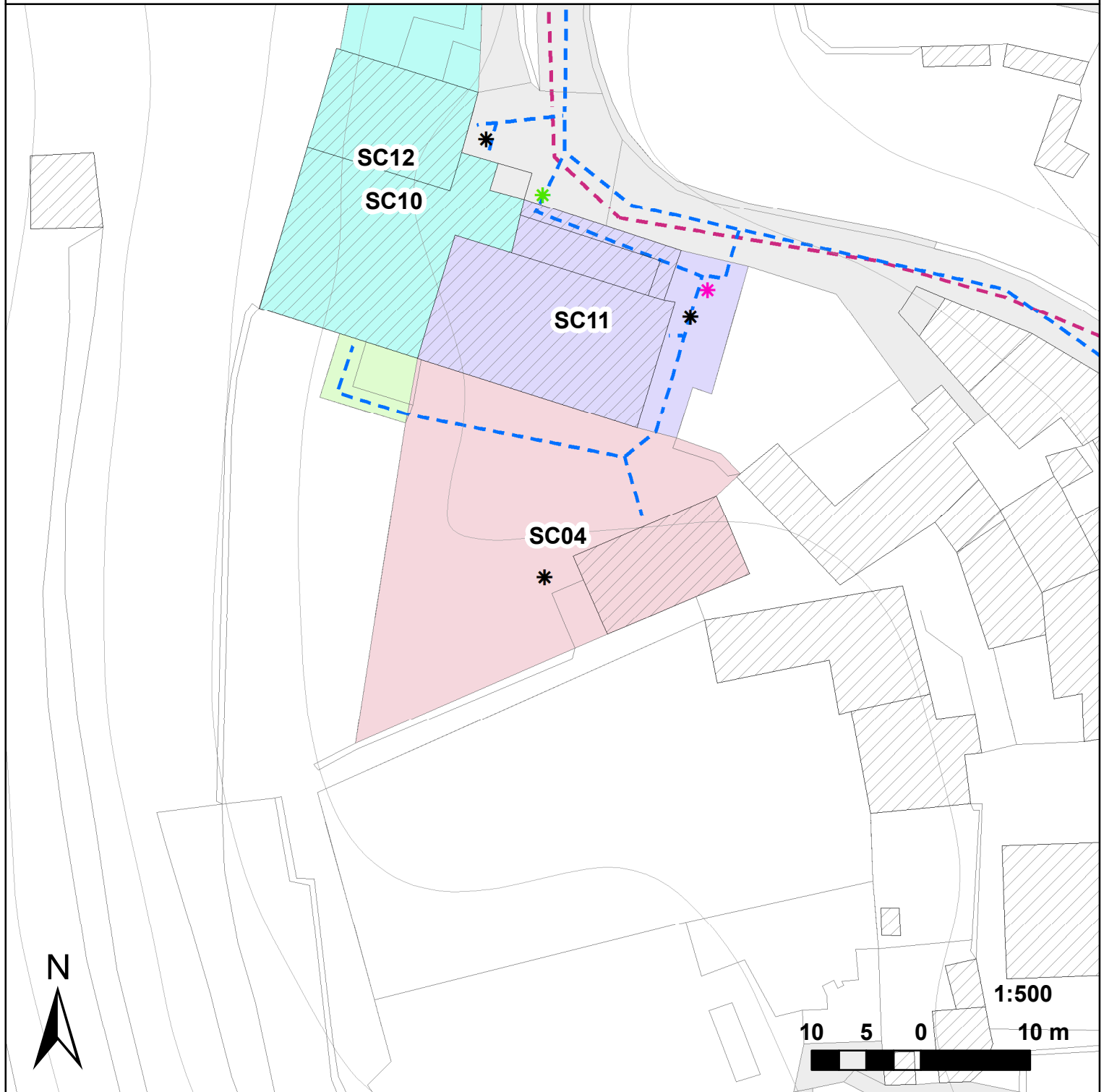
 Parcheggio non riservato ai disabili

 Pavimentazione sconnessa

 Pendenza elevata

 Scala





## SC05 - Biblioteca e centro multimediale

### LEGENDA

#### Limiti e riferimenti territoriali


 Confine comunale


 Rete idrica


 Edificazioni


 Lago

#### Percorsi di collegamento


 Itinerari di fruizione paesistica

 Itinerari ciclopedonali


 Rete sentieristica

 Percorsi di avvicinamento

#### Spazi aperti pubblici

 Parcheggi e servizi per la mobilità

#### Servizi e strutture pubbliche


 Centri di assistenza primaria


 Centri ricreativi


 Enti territoriali


 Strutture mortuarie


 Impianti sportivi

 Municipio


 Scuola primaria


 Scuola secondaria di I grado


 Servizi di supporto al mondo del lavoro

 Associazioni culturali, sociali, ricreative, umanitarie


#### Barriere individuate

 Accesso con soglia alta

 Accesso non conforme

 Assenza di segnaletica

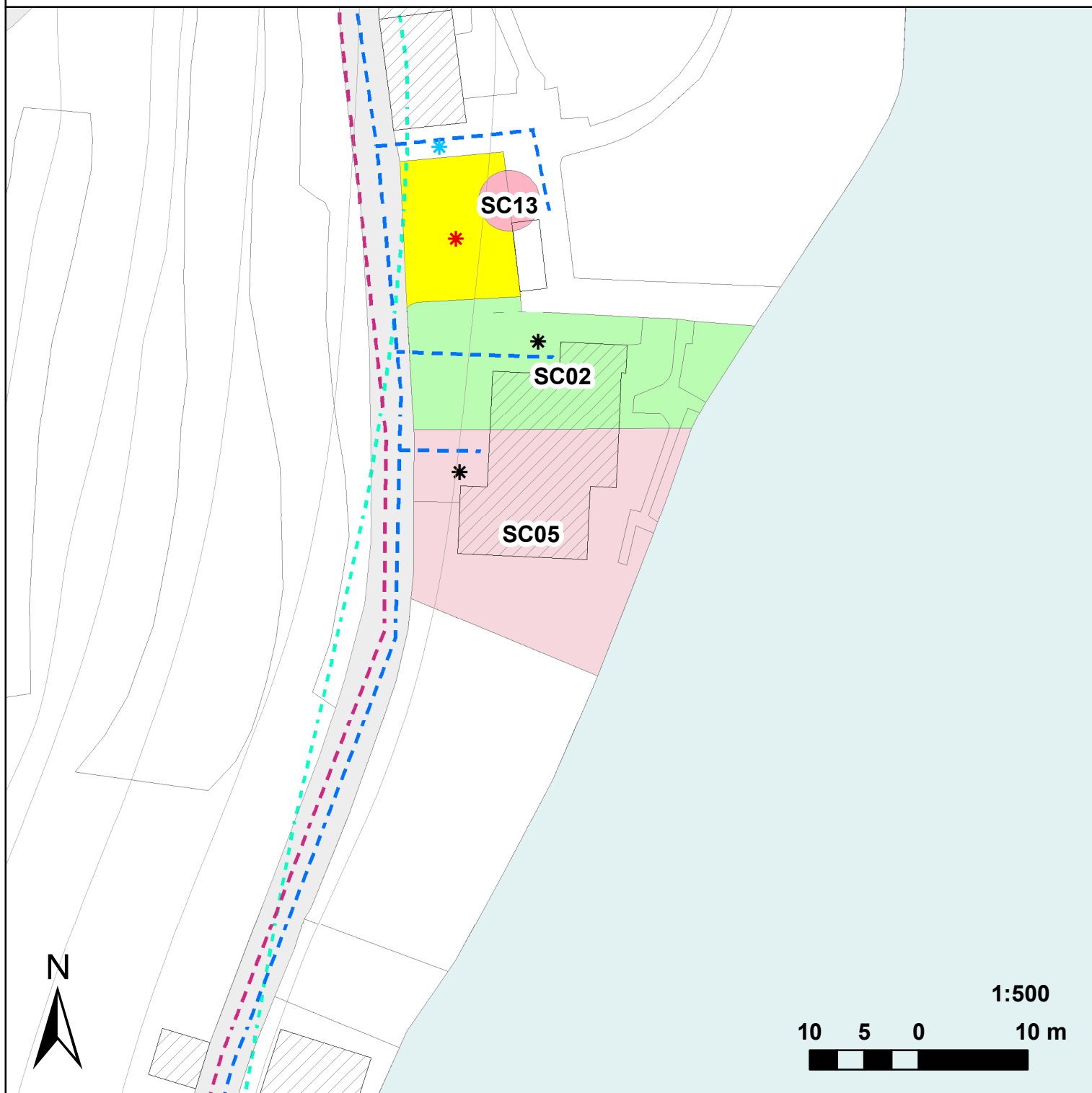
 Marciapiede stretto

 Parcheggio non riservato ai disabili

 Pavimentazione sconnessa

 Pendenza elevata


 Scala



## SC06 - Ufficio turistico

### LEGENDA

#### Limiti e riferimenti territoriali


 Confine comunale

 Rete idrica

 Edificazioni


 Lago

#### Percorsi di collegamento


 Itinerari di fruizione paesistica

 Itinerari ciclopedonali


 Rete sentieristica

 Percorsi di avvicinamento


#### Spazi aperti pubblici


 Parcheggi e servizi per la mobilità

#### Servizi e strutture pubbliche


 Centri di assistenza primaria


 Centri ricreativi


 Enti territoriali


 Strutture mortuarie


 Impianti sportivi

 Municipio


 Scuola primaria


 Scuola secondaria di I grado


 Servizi di supporto al mondo del lavoro

 Associazioni culturali, sociali, ricreative, umanitarie


#### Barriere individuate

 Accesso con soglia alta

 Accesso non conforme

 Assenza di segnaletica

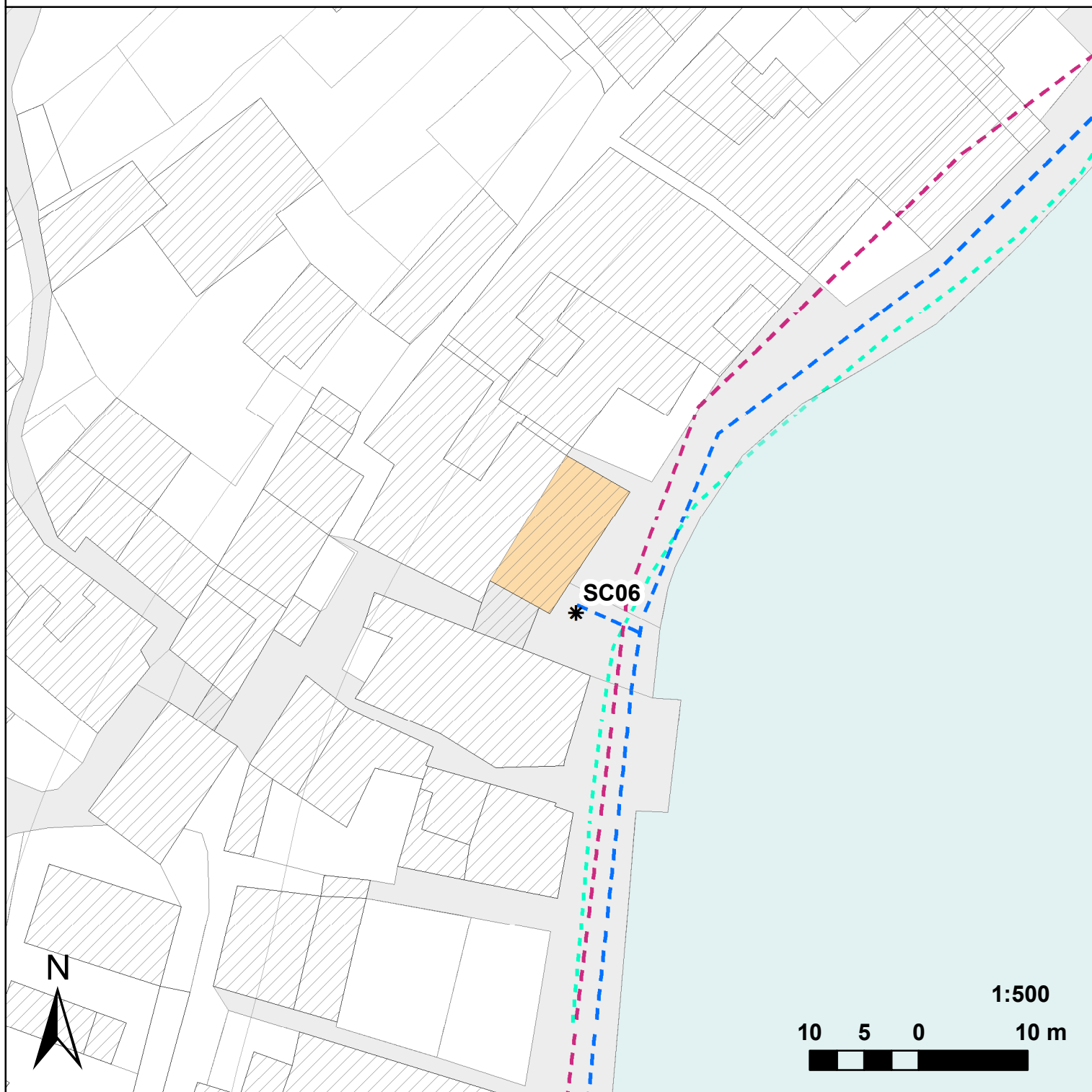
 Marciapiede stretto

 Parcheggio non riservato ai disabili

 Pavimentazione sconnessa

 Pendenza elevata


 Scala




## SC07 - Poste Italiane

### LEGENDA

#### Limiti e riferimenti territoriali


 Confine comunale

 Rete idrica

 Edificazioni


 Lago

#### Percorsi di collegamento


 Itinerari di fruizione paesistica

 Itinerari ciclopedonali


 Rete sentieristica

 Percorsi di avvicinamento


#### Spazi aperti pubblici


 Parcheggi e servizi per la mobilità

#### Servizi e strutture pubbliche

 Centri di assistenza primaria


 Centri ricreativi


 Enti territoriali


 Strutture mortuarie


 Impianti sportivi

 Municipio


 Scuola primaria


 Scuola secondaria di I grado


 Servizi di supporto al mondo del lavoro

 Associazioni culturali, sociali, ricreative, umanitarie


#### Barriere individuate

 Accesso con soglia alta

 Accesso non conforme

 Assenza di segnaletica

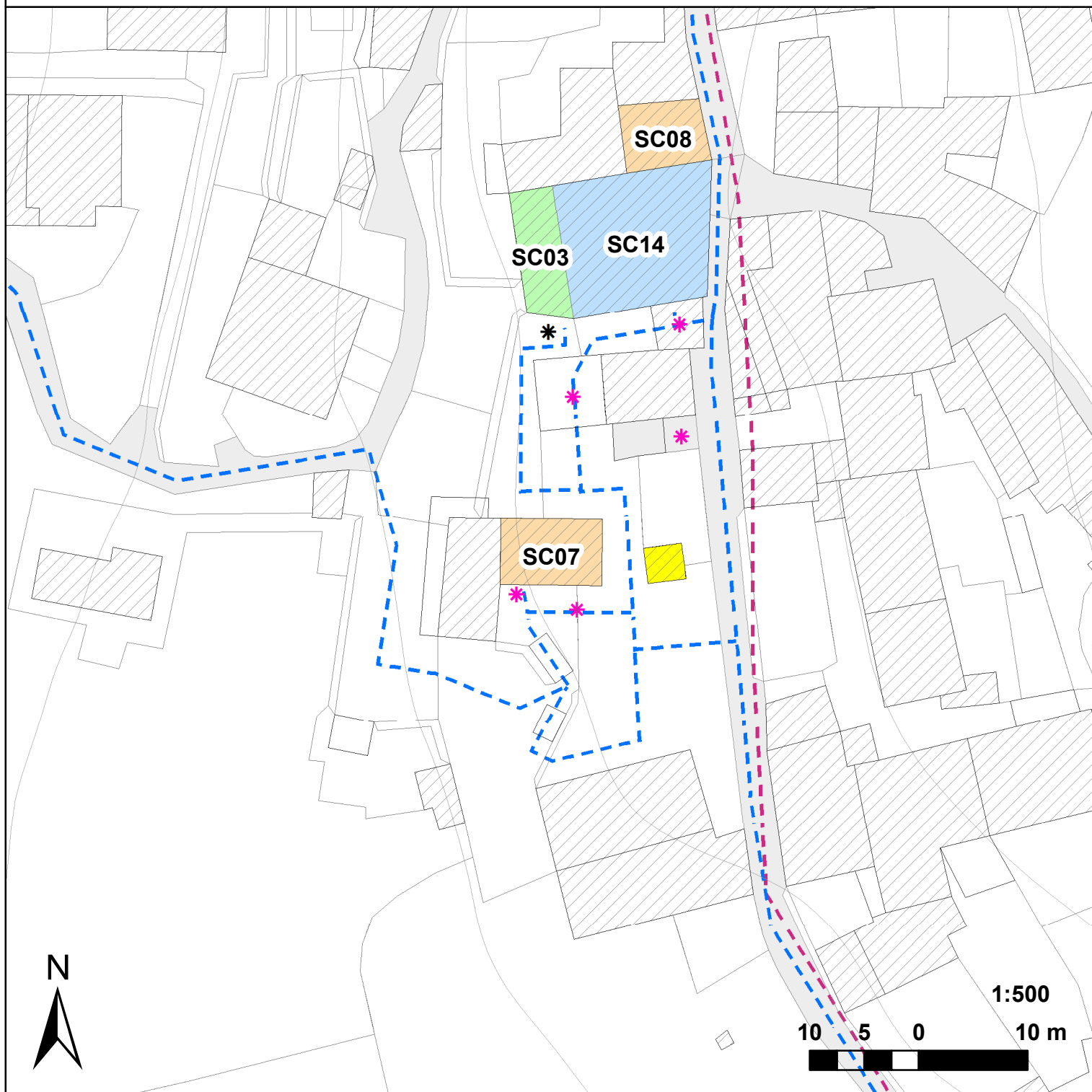
 Marciapiede stretto

 Parcheggio non riservato ai disabili

 Pavimentazione sconnessa

 Pendenza elevata


 Scala



## SC08 - Magazzino comunale

### LEGENDA

#### Limiti e riferimenti territoriali


 Confine comunale


 Rete idrica


 Edificazioni


 Lago

#### Percorsi di collegamento


 Itinerari di fruizione paesistica

 Itinerari ciclopedonali


 Rete sentieristica

 Percorsi di avvicinamento

#### Spazi aperti pubblici


 Parcheggi e servizi per la mobilità

#### Servizi e strutture pubbliche


 Centri di assistenza primaria


 Centri ricreativi


 Enti territoriali


 Strutture mortuarie


 Impianti sportivi

 Municipio


 Scuola primaria


 Scuola secondaria di I grado


 Servizi di supporto al mondo del lavoro

 Associazioni culturali, sociali, ricreative, umanitarie


#### Barriere individuate

 Accesso con soglia alta

 Accesso non conforme

 Assenza di segnaletica

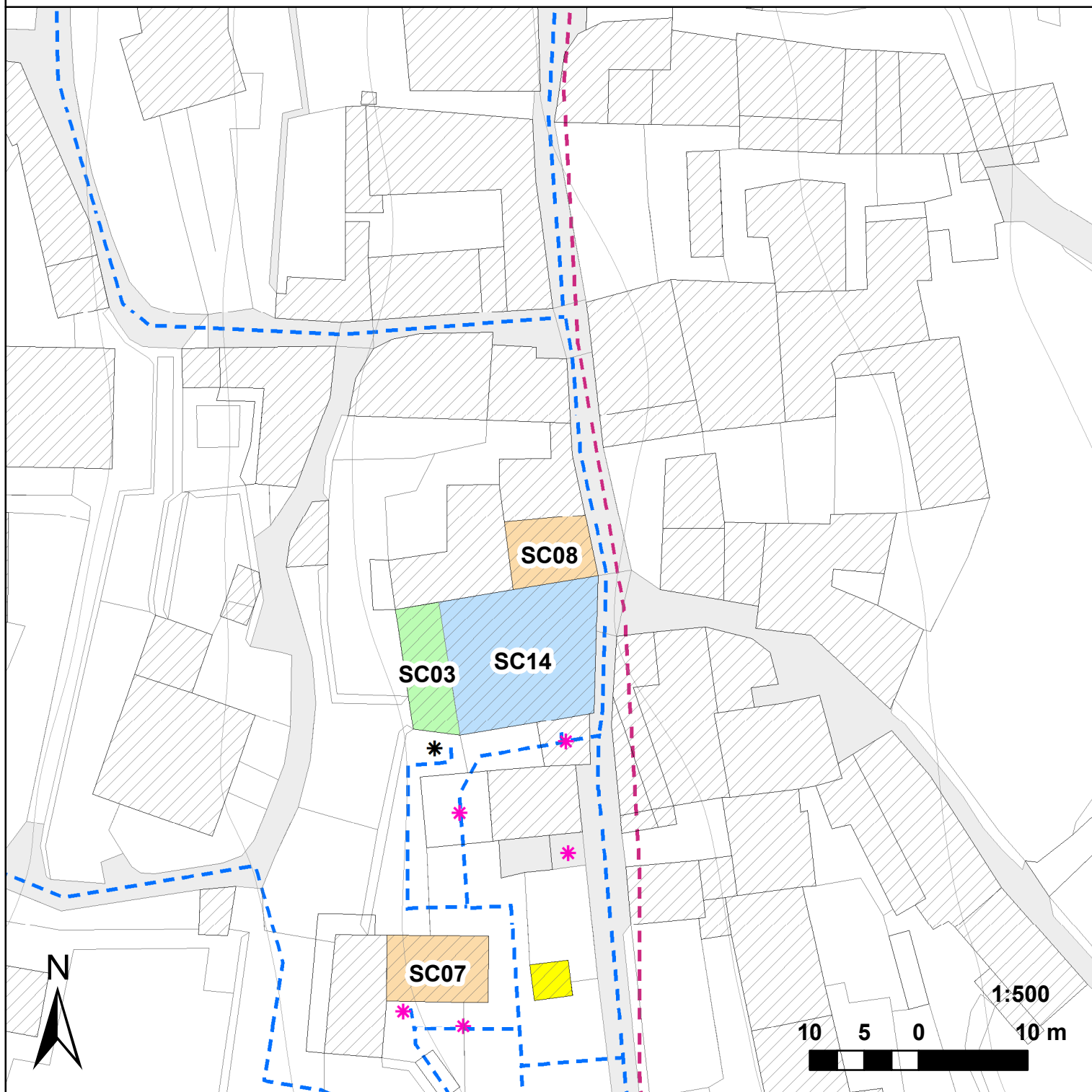
 Marciapiede stretto

 Parcheggio non riservato ai disabili

 Pavimentazione sconnessa

 Pendenza elevata

 Scala






# SC10 - Palestra comune scuola primaria e scuola secondaria di I grado

## LEGENDA

### Limiti e riferimenti territoriali


 Confine comunale


 Rete idrica


 Edificazioni


 Lago

### Percorsi di collegamento


 Itinerari di fruizione paesistica

 Itinerari ciclopedonali


 Rete sentieristica


 Percorsi di avvicinamento


### Spazi aperti pubblici


 Parcheggi e servizi per la mobilità

### Servizi e strutture pubbliche


 Centri di assistenza primaria


 Centri ricreativi


 Enti territoriali


 Strutture mortuarie


 Impianti sportivi

 Municipio


 Scuola primaria


 Scuola secondaria di I grado


 Servizi di supporto al mondo del lavoro

 Associazioni culturali, sociali, ricreative, umanitarie


### Barriere individuate

 Accesso con soglia alta

 Accesso non conforme

 Assenza di segnaletica

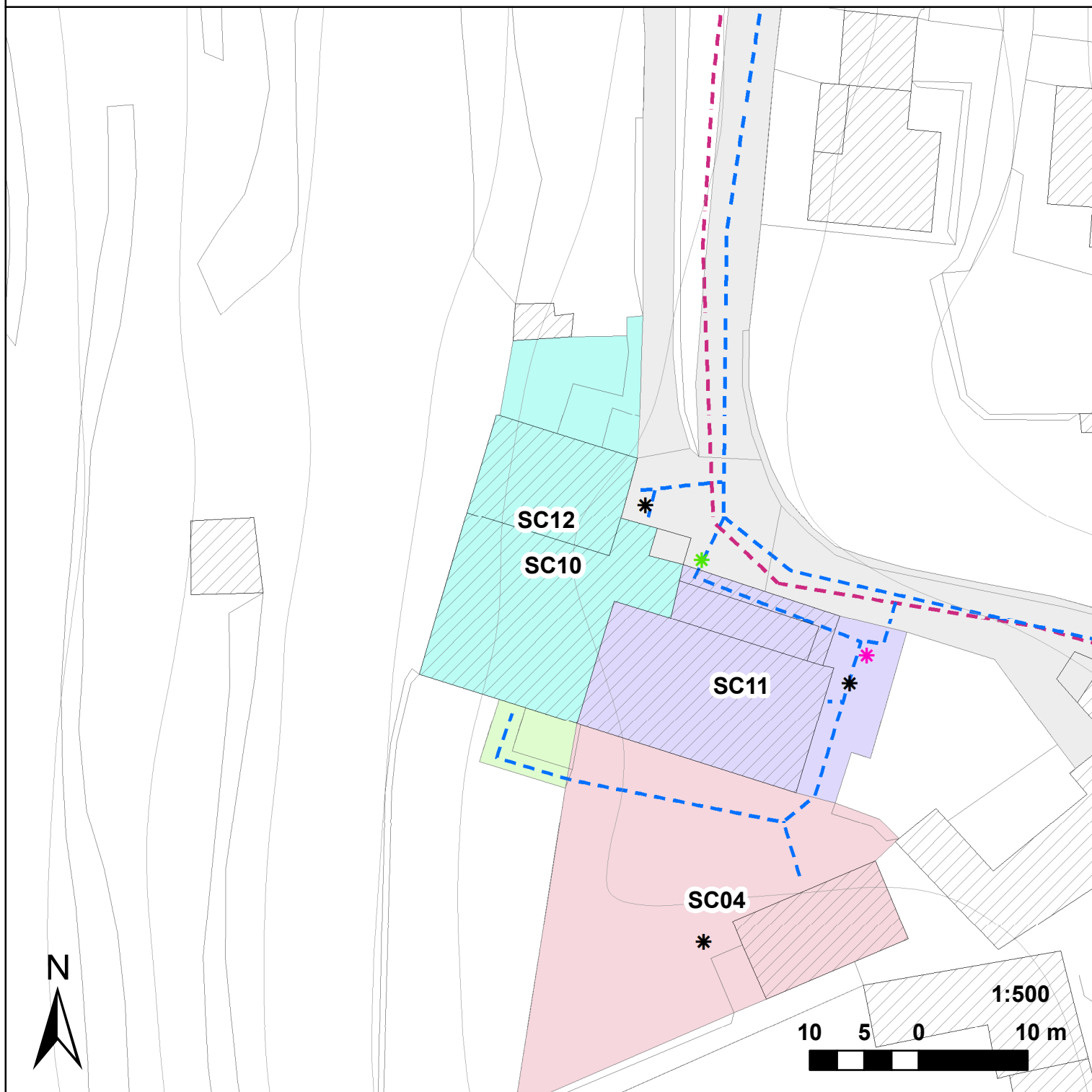
 Marciapiede stretto

 Parcheggio non riservato ai disabili

 Pavimentazione sconnessa

 Pendenza elevata





 Scala



## SC11 - Scuola primaria

## LEGENDA

## Limiti e riferimenti territoriali

-  Confine comunale  
 Rete idrica  
 Edificazioni  
 Lago











## Percorsi di collegamento

- ■ ■ Itinerari di fruizione paesistica
- ■ ■ Itinerari ciclopeditali
- ■ ■ Rete sentieristica
- ■ ■ Percorsi di avvicinamento

## Spazi aperti pubblici

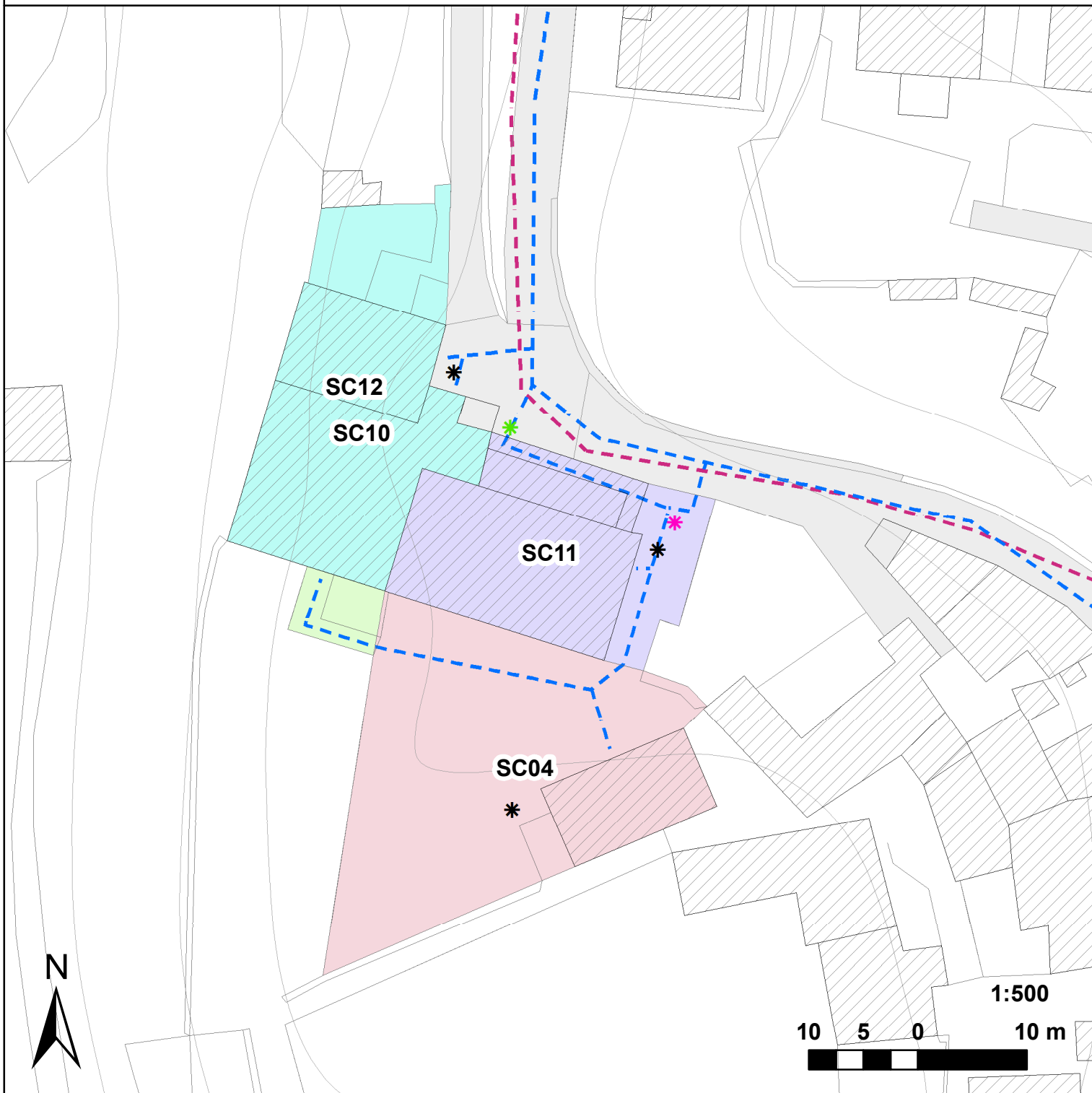
-  Parcheggi e servizi per la mobilità

## Servizi e strutture pubbliche

- |   |   |
|---|---|
|  | Centri di assistenza primaria                           |
|  | Centri ricreativi                                       |
|  | Enti territoriali                                       |
|  | Strutture mortuarie                                     |
|  | Impianti sportivi                                       |
|  | Municipio   |
|  | Scuola primaria   |
|  | Scuola secondaria di I grado                            |
|  | Servizi di supporto al mondo del lavoro                 |
|  | Associazioni culturali, sociali, ricreative, umanitarie |

### Barriere individuate


- \* Accesso con soglia alta
- \* Accesso non conforme
- \* Assenza di segnaletica
- \* Marciapiede stretto
- \* Parcheggio non riservato ai disabili
- \* Pavimentazione sconnessa
- \* Pendenza elevata
- \* Scala



## SC12 - Scuola secondaria di I grado

### LEGENDA

#### Limiti e riferimenti territoriali


 Confine comunale


 Rete idrica


 Edificazioni


 Lago

#### Percorsi di collegamento


 Itinerari di fruizione paesistica

 Itinerari ciclopedonali


 Rete sentieristica

 Percorsi di avvicinamento


#### Spazi aperti pubblici


 Parcheggi e servizi per la mobilità

#### Servizi e strutture pubbliche


 Centri di assistenza primaria


 Centri ricreativi


 Enti territoriali


 Strutture mortuarie


 Impianti sportivi

 Municipio


 Scuola primaria


 Scuola secondaria di I grado


 Servizi di supporto al mondo del lavoro

 Associazioni culturali, sociali, ricreative, umanitarie


#### Barriere individuate

 Accesso con soglia alta

 Accesso non conforme

 Assenza di segnaletica

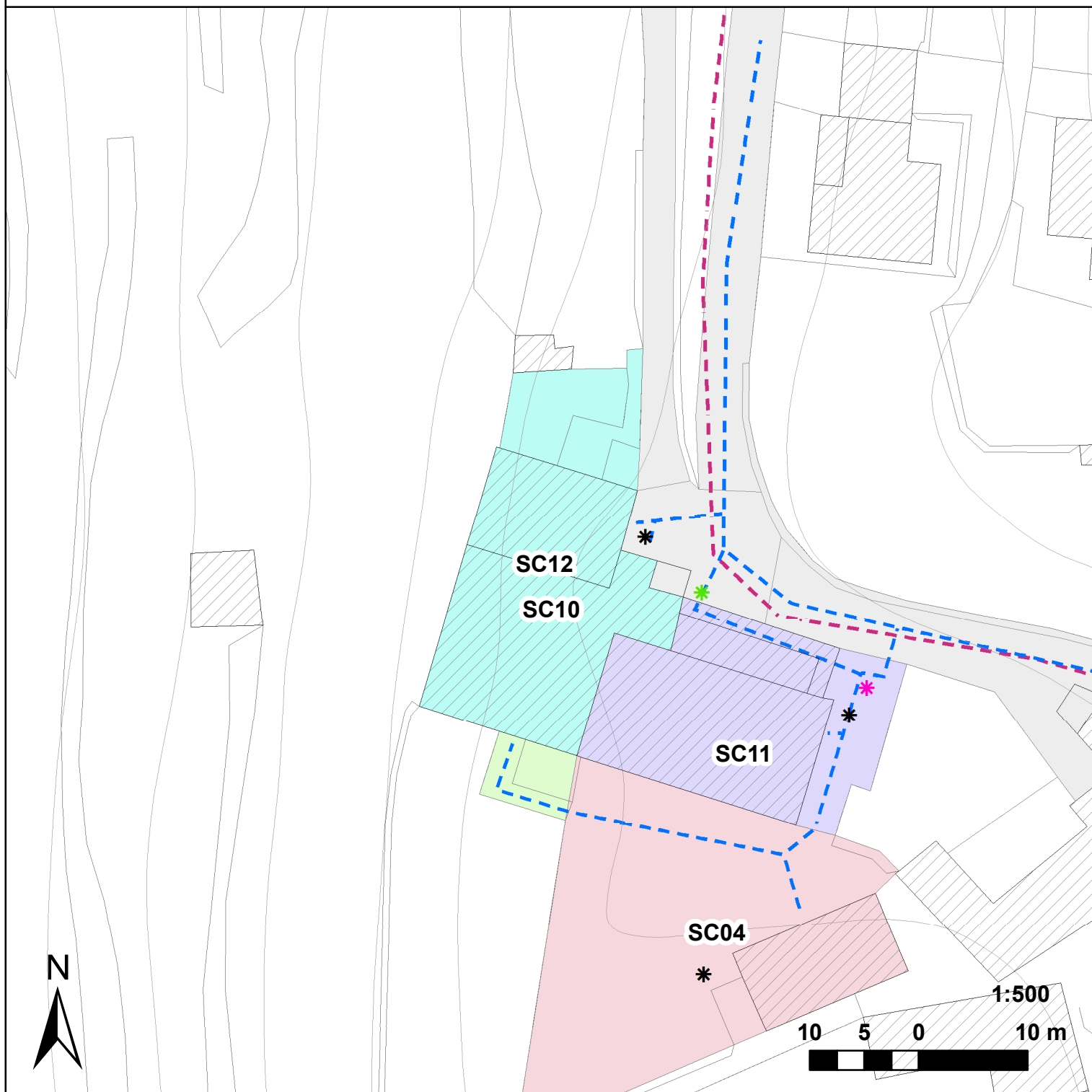
 Marciapiede stretto

 Parcheggio non riservato ai disabili

 Pavimentazione sconnessa

 Pendenza elevata


 Scala



## SC13 - Frantoio comunale

### LEGENDA

#### Limiti e riferimenti territoriali


 Confine comunale

 Rete idrica

 Edificazioni


 Lago

#### Percorsi di collegamento


 Itinerari di fruizione paesistica

 Itinerari ciclopedonali


 Rete sentieristica

 Percorsi di avvicinamento


#### Spazi aperti pubblici


 Parcheggi e servizi per la mobilità

#### Servizi e strutture pubbliche


 Centri di assistenza primaria


 Centri ricreativi


 Enti territoriali


 Strutture mortuarie


 Impianti sportivi

 Municipio


 Scuola primaria


 Scuola secondaria di I grado


 Servizi di supporto al mondo del lavoro

 Associazioni culturali, sociali, ricreative, umanitarie


#### Barriere individuate

 Accesso con soglia alta

 Accesso non conforme

 Assenza di segnaletica

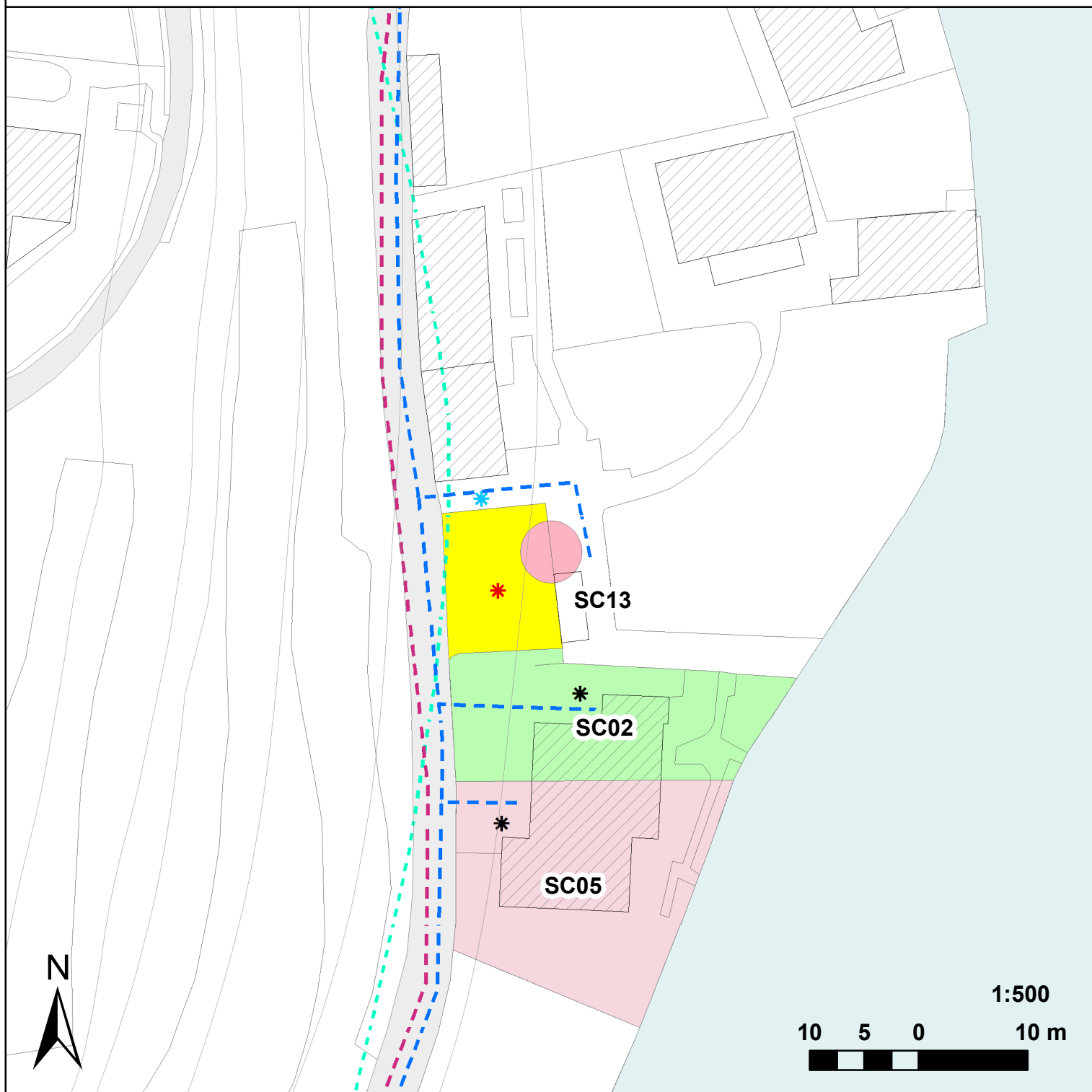
 Marciapiede stretto

 Parcheggio non riservato ai disabili

 Pavimentazione sconnessa

 Pendenza elevata

 Scala



## SC14 - Municipio

### LEGENDA

#### Limiti e riferimenti territoriali


 Confine comunale

 Rete idrica

 Edificazioni


 Lago

#### Percorsi di collegamento


 Itinerari di fruizione paesistica

 Itinerari ciclopeditoni


 Rete sentieristica

 Percorsi di avvicinamento


#### Spazi aperti pubblici


 Parcheggi e servizi per la mobilità

#### Servizi e strutture pubbliche


 Centri di assistenza primaria


 Centri ricreativi


 Enti territoriali


 Strutture mortuarie


 Impianti sportivi

 Municipio


 Scuola primaria


 Scuola secondaria di I grado


 Servizi di supporto al mondo del lavoro

 Associazioni culturali, sociali, ricreative, umanitarie


#### Barriere individuate

 Accesso con soglia alta

 Accesso non conforme

 Assenza di segnaletica

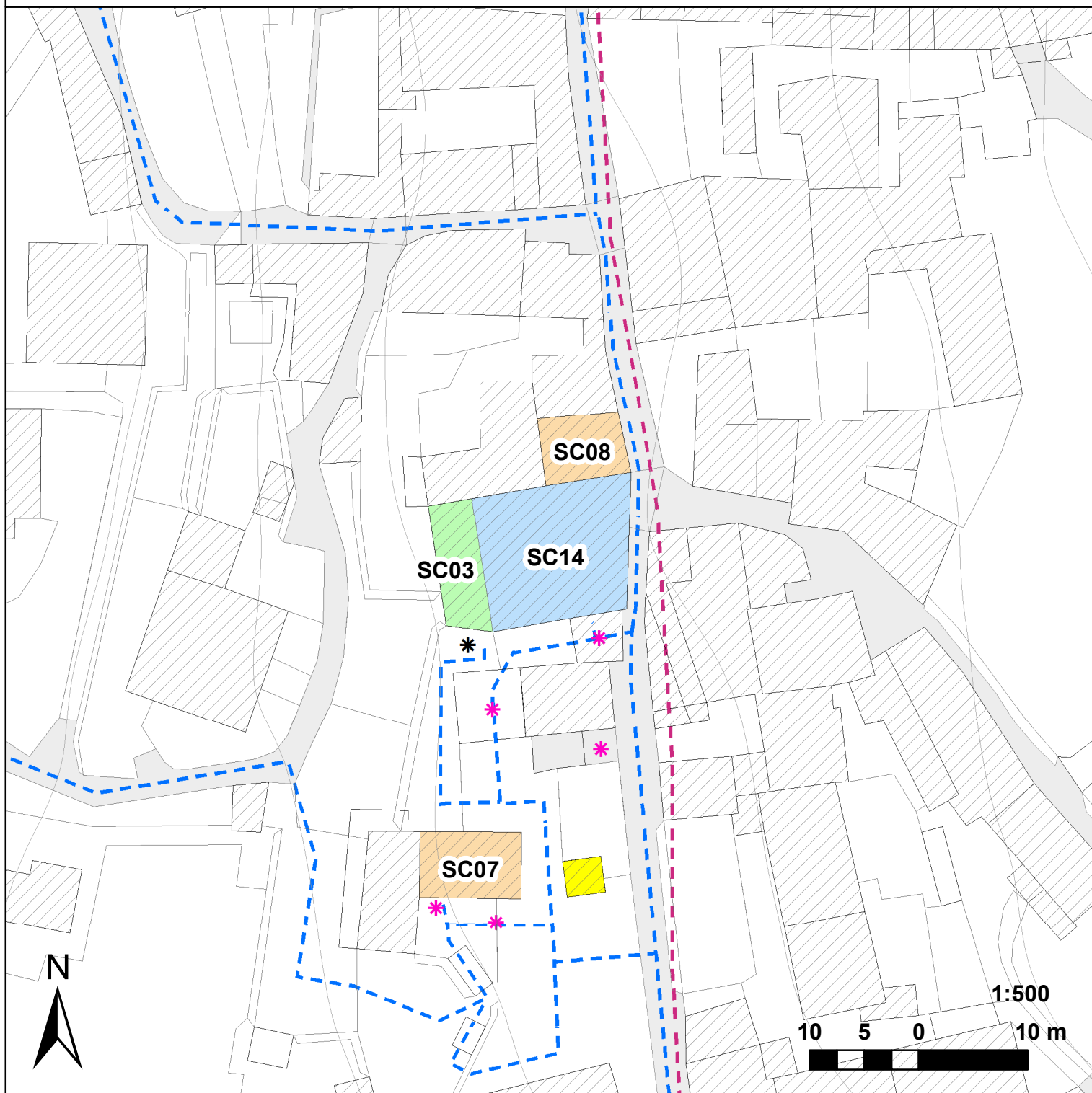
 Marciapiede stretto

 Parcheggio non riservato ai disabili

 Pavimentazione sconnessa

 Pendenza elevata


 Scala



# SC15 - Cimitero di Carzano

## LEGENDA

### Limiti e riferimenti territoriali


 Confine comunale


 Rete idrica


 Edificazioni


 Lago

### Percorsi di collegamento


 Itinerari di fruizione paesistica

 Itinerari ciclopedonali


 Rete sentieristica

 Percorsi di avvicinamento


### Spazi aperti pubblici


 Parcheggi e servizi per la mobilità

### Servizi e strutture pubbliche

 Centri di assistenza primaria


 Centri ricreativi

 Enti territoriali


 Strutture mortuarie


 Impianti sportivi

 Municipio


 Scuola primaria


 Scuola secondaria di I grado


 Servizi di supporto al mondo del lavoro

 Associazioni culturali, sociali, ricreative, umanitarie


### Barriere individuate

 Accesso con soglia alta

 Accesso non conforme


 Assenza di segnaletica

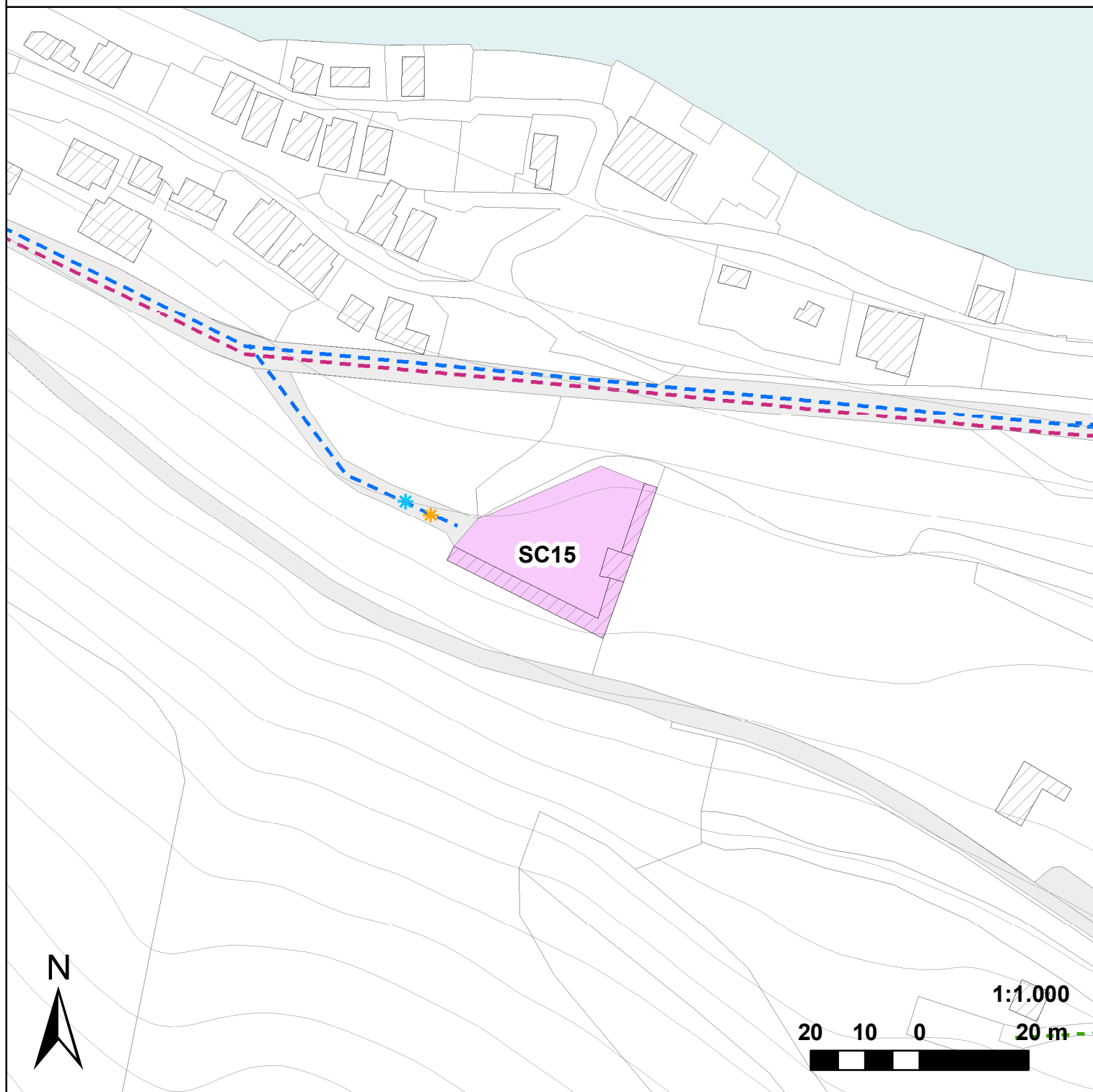
 Marciapiede stretto

 Parcheggio non riservato ai disabili

 Pavimentazione sconnessa

 Pendenza elevata


 Scala



## SC16 - Cimitero di Siviano

### LEGENDA

#### Limiti e riferimenti territoriali


 Confine comunale


 Rete idrica


 Edificazioni


 Lago

#### Percorsi di collegamento


 Itinerari di fruizione paesistica

 Itinerari ciclopedonali


 Rete sentieristica

 Percorsi di avvicinamento


#### Spazi aperti pubblici


 Parcheggi e servizi per la mobilità

#### Servizi e strutture pubbliche


 Centri di assistenza primaria


 Centri ricreativi

 Enti territoriali


 Strutture mortuarie


 Impianti sportivi

 Municipio


 Scuola primaria


 Scuola secondaria di I grado


 Servizi di supporto al mondo del lavoro

 Associazioni culturali, sociali, ricreative, umanitarie


#### Barriere individuate

 Accesso con soglia alta

 Accesso non conforme


 Assenza di segnaletica

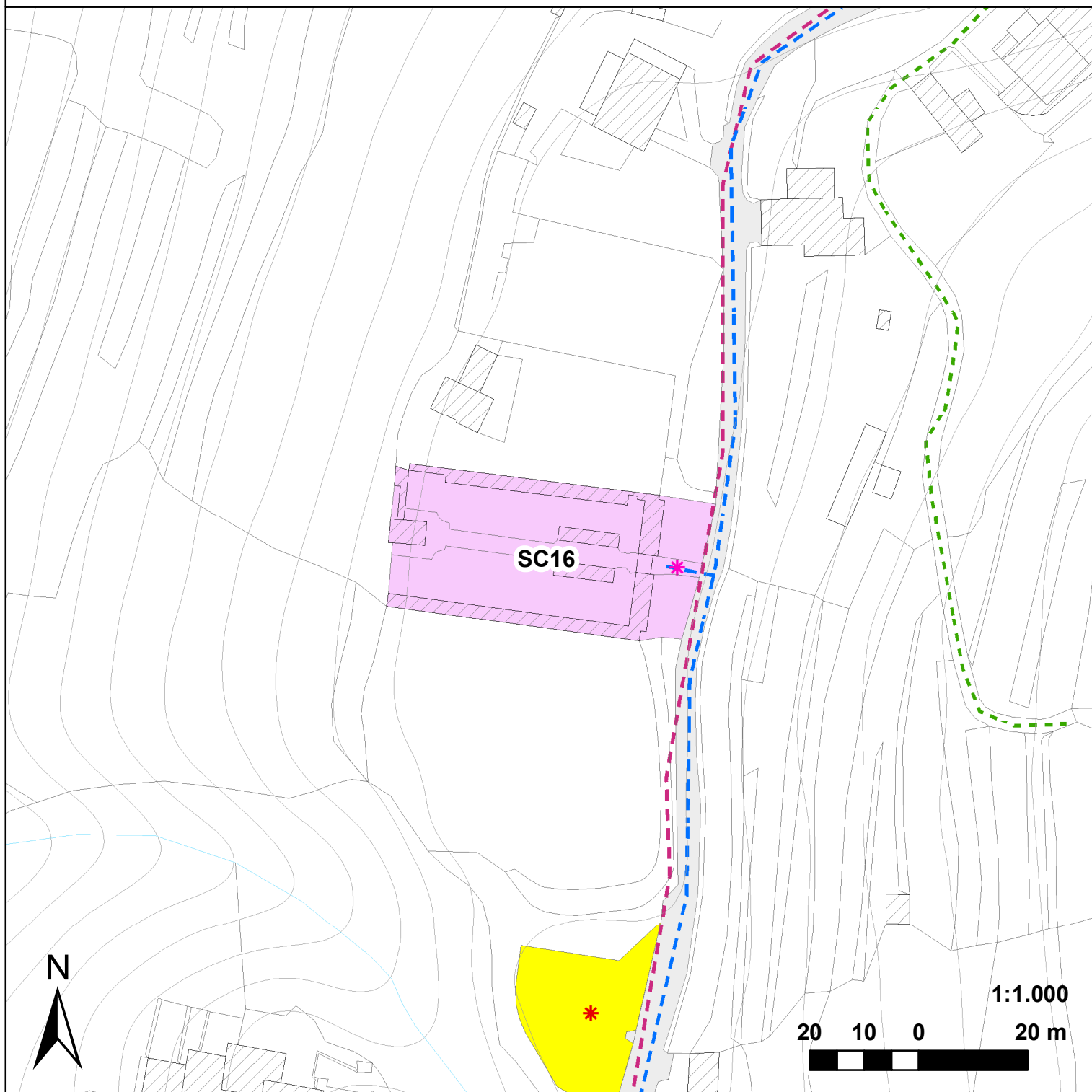
 Marciapiede stretto

 Parcheggio non riservato ai disabili

 Pavimentazione sconnessa

 Pendenza elevata


 Scala



## SC17 - Cimitero di Peschiera Maraglio

### LEGENDA

#### Limiti e riferimenti territoriali


 Confine comunale


 Rete idrica


 Edificazioni


 Lago

#### Percorsi di collegamento


 Itinerari di fruizione paesistica

 Itinerari ciclopedonali


 Rete sentieristica

 Percorsi di avvicinamento


#### Spazi aperti pubblici


 Parcheggi e servizi per la mobilità

#### Servizi e strutture pubbliche


 Centri di assistenza primaria


 Centri ricreativi


 Enti territoriali


 Strutture mortuarie


 Impianti sportivi

 Municipio


 Scuola primaria


 Scuola secondaria di I grado


 Servizi di supporto al mondo del lavoro

 Associazioni culturali, sociali, ricreative, umanitarie


#### Barriere individuate

 Accesso con soglia alta

 Accesso non conforme

 Assenza di segnaletica

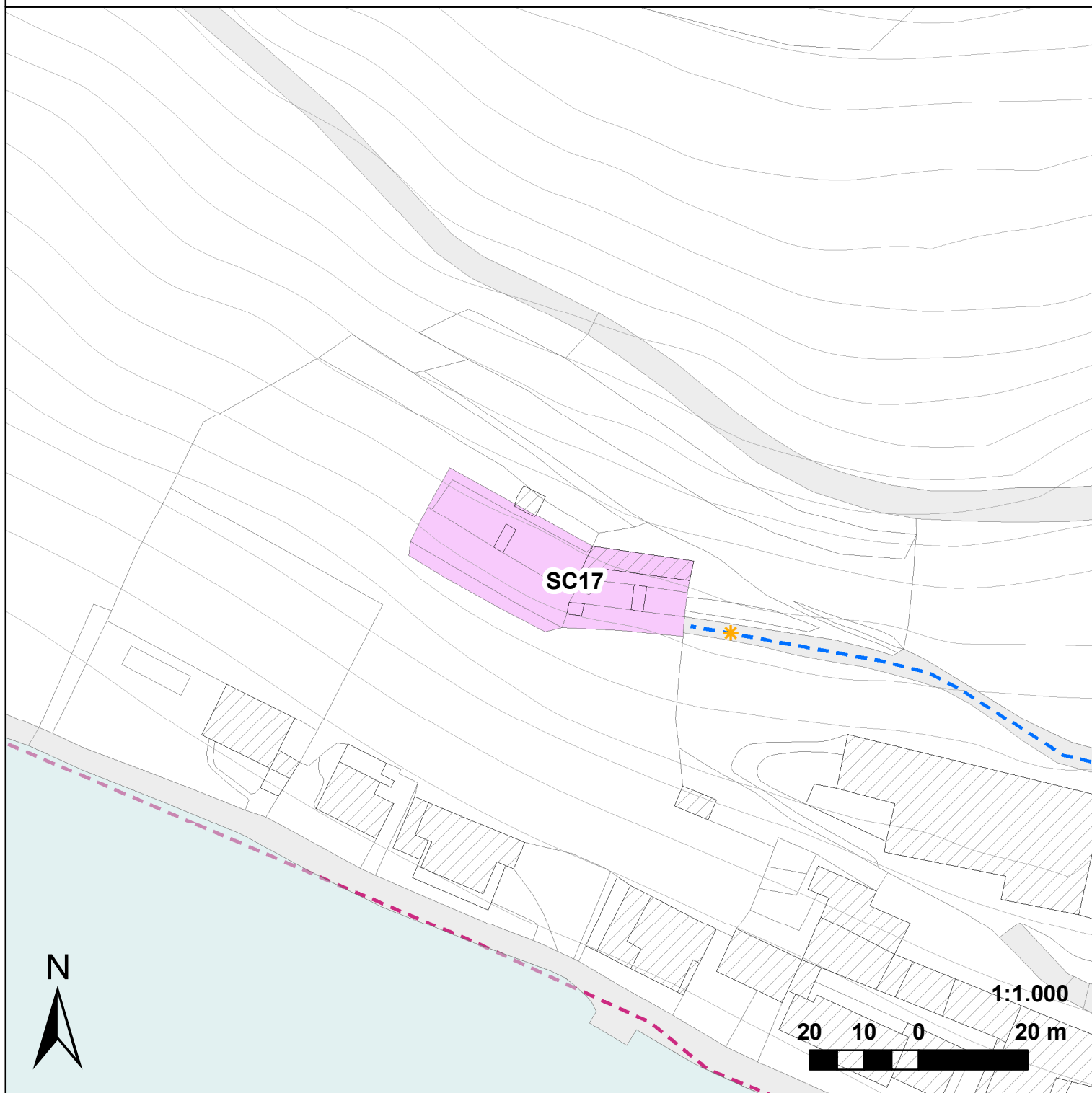
 Marciapiede stretto

 Parcheggio non riservato ai disabili

 Pavimentazione sconnessa

 Pendenza elevata

 Scala





## V01 - Piazza Siviano

### LEGENDA

#### Limiti e riferimenti territoriali

- Confine comunale
- Rete idrica
- Edificazioni
- Lago

#### Percorsi di collegamento

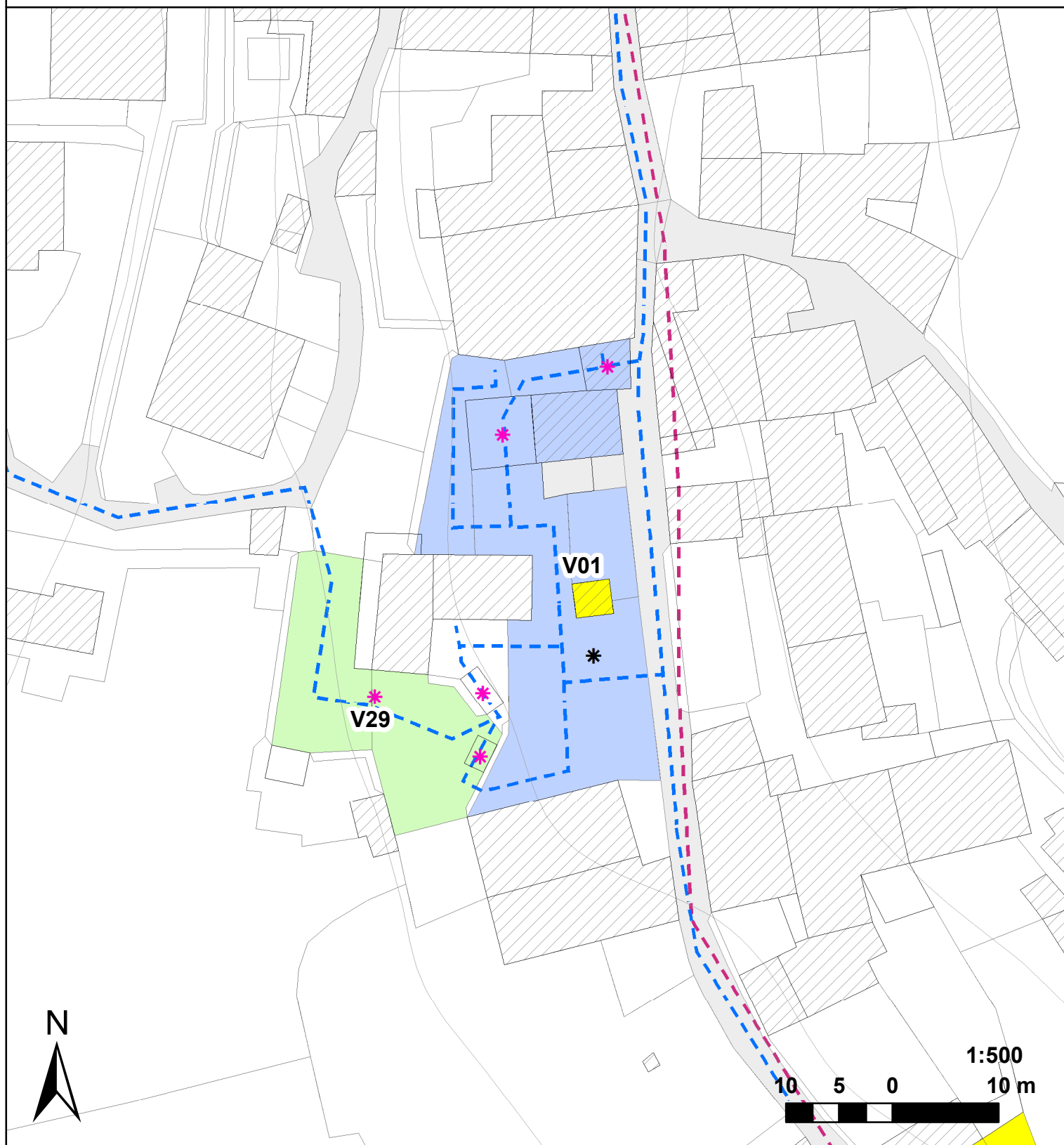
- Itinerari di fruizione paesistica
- Itinerari ciclopedonali
- Rete sentieristica
- Percorsi di avvicinamento

#### Servizi aperti pubblici

- Spiagge lacustri o fluviali
- Verde attrezzato
- Spazi aggregativi a cielo aperto
- Parcheggi e servizi per la mobilità

#### Barriere individuate

- Assenza di giochi inclusivi
- Assenza di percorso dedicato
- Assenza di segnaletica
- Parcheggio non riservato ai disabili
- Pavimentazione sconnessa
- Pendenza elevata
- Percorso di accesso non conforme
- Scala



## V02 - Piazza e pontile Canogola

### LEGENDA

#### Limiti e riferimenti territoriali

- Confine comunale
- Rete idrica
- Edificazioni
- Lago

#### Percorsi di collegamento

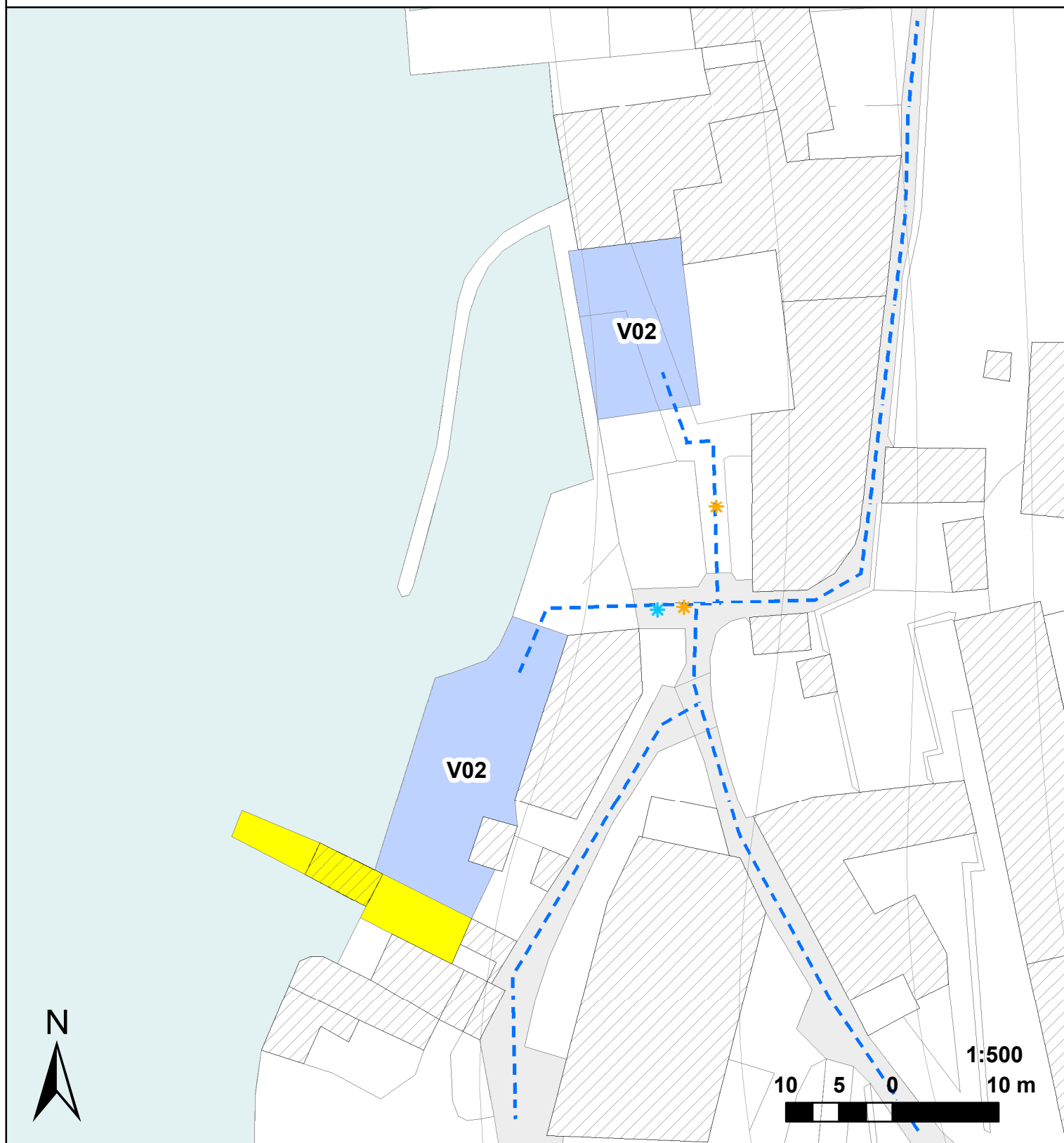
- Itinerari di fruizione paesistica
- Itinerari ciclopedonali
- Rete sentieristica
- Percorsi di avvicinamento

#### Servizi aperti pubblici

- Spiagge lacustri o fluviali
- Verde attrezzato
- Spazi aggregativi a cielo aperto
- Parcheggi e servizi per la mobilità

#### Barriere individuate

- Assenza di giochi inclusivi
- Assenza di percorso dedicato
- Assenza di segnaletica
- Parcheggio non riservato ai disabili
- Pavimentazione sconnessa
- Pendenza elevata
- Percorso di accesso non conforme
- Scala



## V03 - Area picnic Sensole 1

### LEGENDA

#### Limiti e riferimenti territoriali

- Confine comunale
- Rete idrica
- Edificazioni
- Lago

#### Percorsi di collegamento

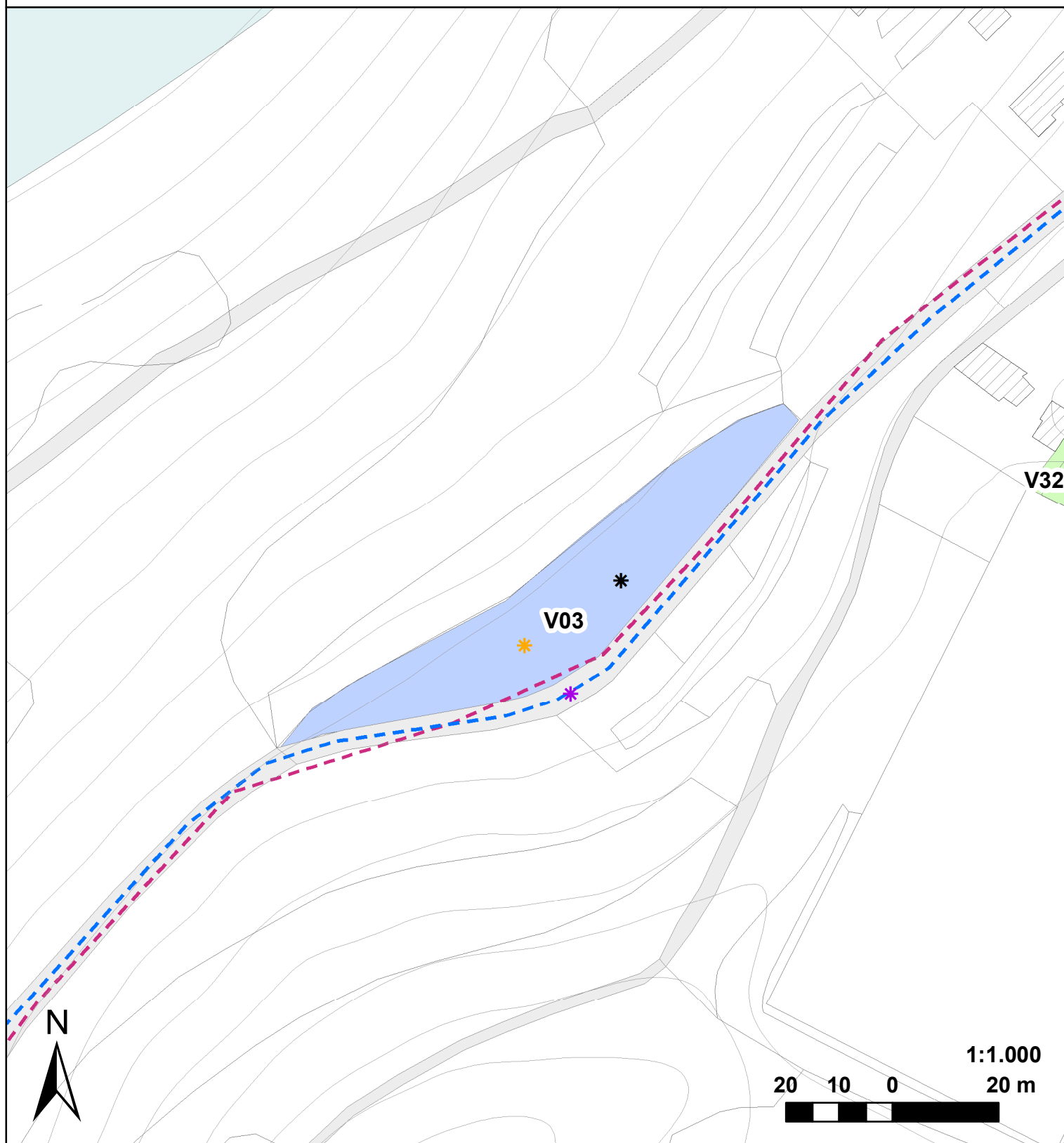
- Itinerari di fruizione paesistica
- Itinerari ciclopedonali
- Rete sentieristica
- Percorsi di avvicinamento

#### Servizi aperti pubblici

- Spiagge lacustri o fluviali
- Verde attrezzato
- Spazi aggregativi a cielo aperto
- Parcheggi e servizi per la mobilità

#### Barriere individuate





- Assenza di giochi inclusivi
- Assenza di percorso dedicato
- Assenza di segnaletica
- Parcheggio non riservato ai disabili
- Pavimentazione sconnessa
- Pendenza elevata
- Percorso di accesso non conforme
- Scala







## V04 - Area picnic Sensole 2

### LEGENDA





#### Limiti e riferimenti territoriali

-  Confine comunale
-  Rete idrica
-  Edificazioni
-  Lago









#### Percorsi di collegamento

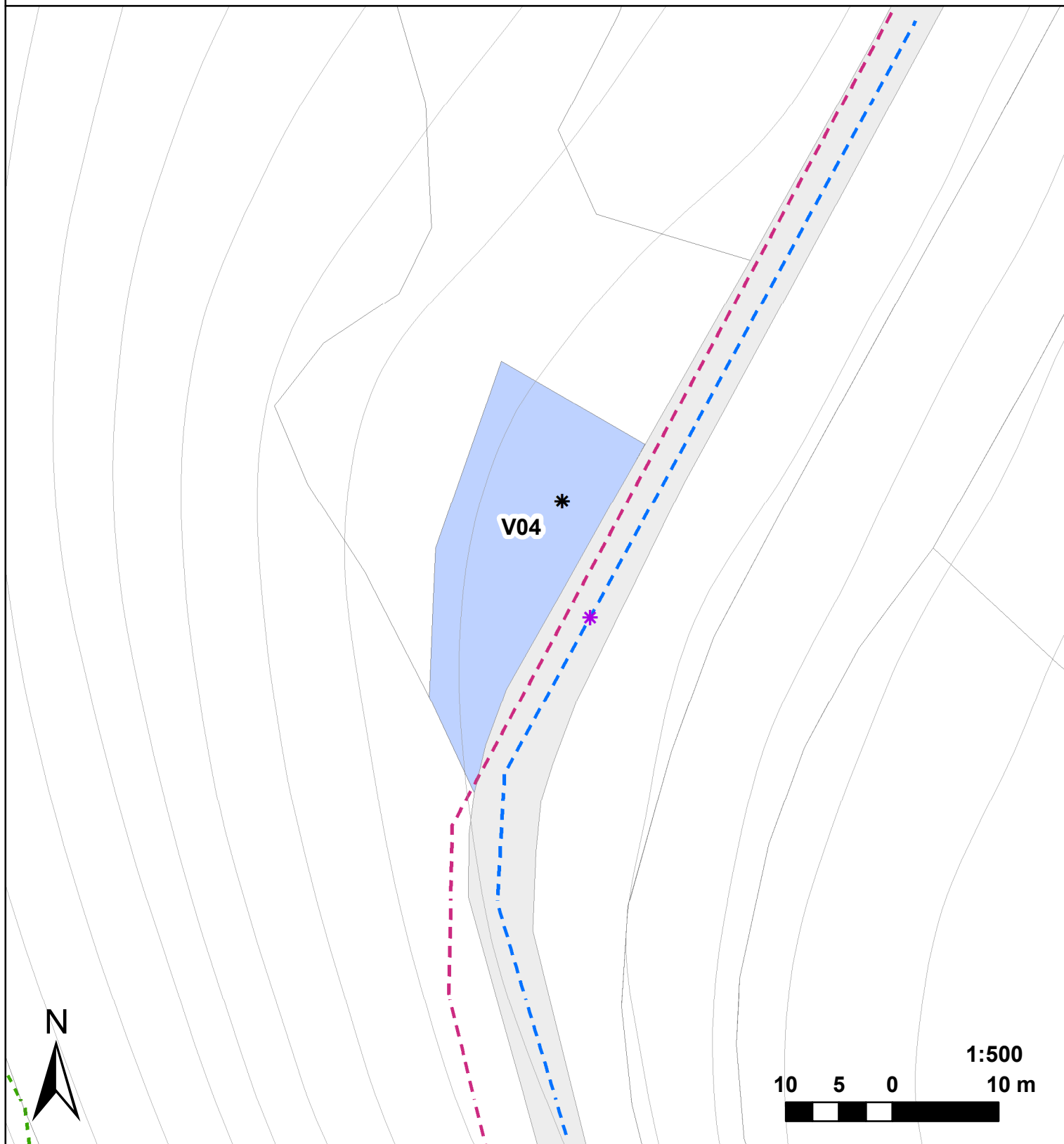
-  Itinerari di fruizione paesistica
-  Itinerari ciclopedonali
-  Rete sentieristica
-  Percorsi di avvicinamento

#### Servizi aperti pubblici

-  Spiagge lacustri o fluviali
-  Verde attrezzato
-  Spazi aggregativi a cielo aperto
-  Parcheggi e servizi per la mobilità

#### Barriere individuate





-  Assenza di giochi inclusivi
-  Assenza di percorso dedicato
-  Assenza di segnaletica
-  Parcheggio non riservato ai disabili
-  Pavimentazione sconnessa
-  Pendenza elevata
-  Percorso di accesso non conforme
-  Scala







## V06 - Pontile Carzano

### LEGENDA





#### Limiti e riferimenti territoriali

-  Confine comunale
-  Rete idrica
-  Edificazioni
-  Lago









#### Percorsi di collegamento

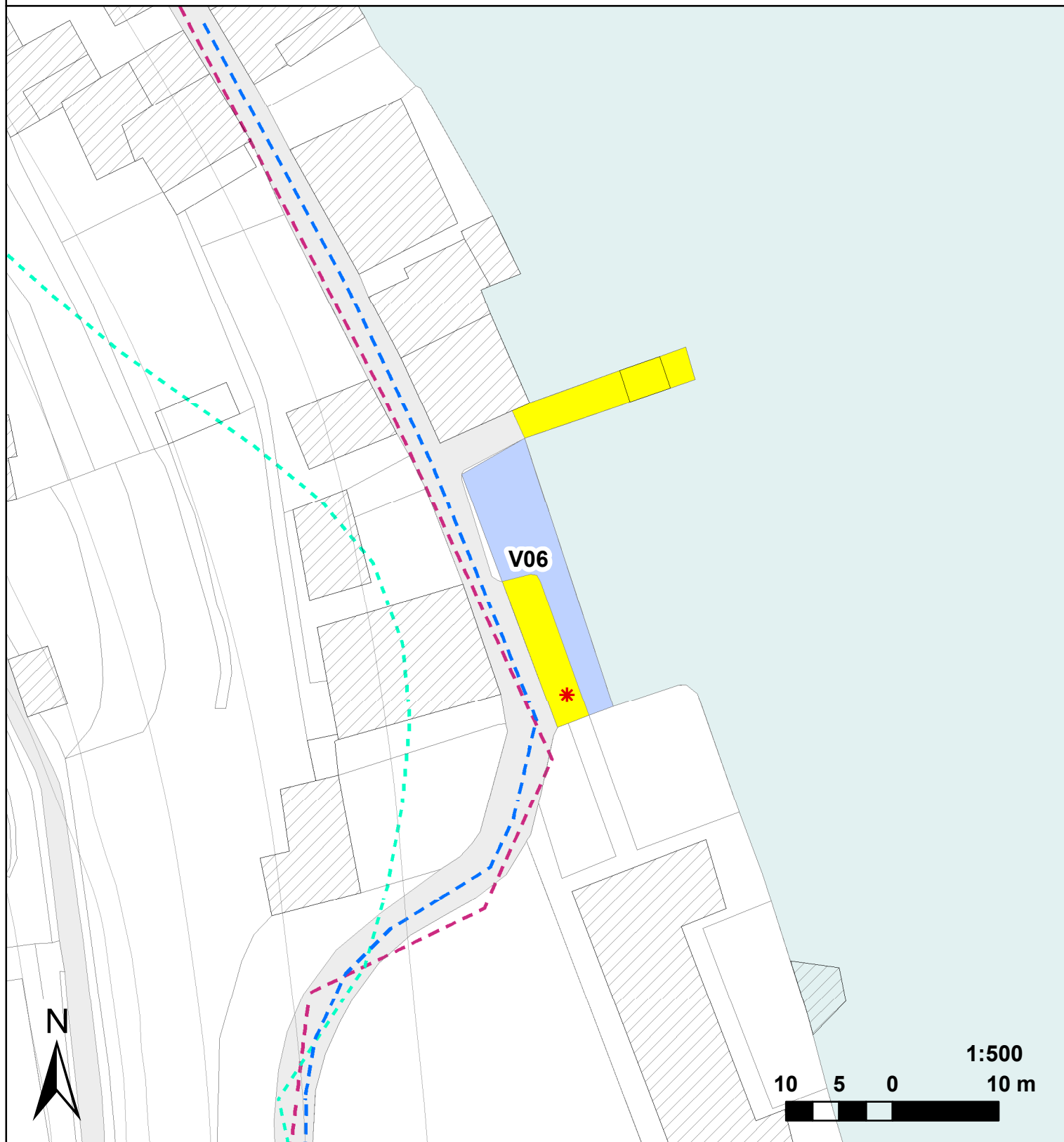
-  Itinerari di fruizione paesistica
-  Itinerari ciclopedonali
-  Rete sentieristica
-  Percorsi di avvicinamento

#### Servizi aperti pubblici

-  Spiagge lacustri o fluviali
-  Verde attrezzato
-  Spazi aggregativi a cielo aperto
-  Parcheggi e servizi per la mobilità

#### Barriere individuate





-  Assenza di giochi inclusivi
-  Assenza di percorso dedicato
-  Assenza di segnaletica
-  Parcheggio non riservato ai disabili
-  Pavimentazione sconnessa
-  Pendenza elevata
-  Percorso di accesso non conforme
-  Scala







## V16 - Bagno pubblico

### LEGENDA





#### Limiti e riferimenti territoriali

-  Confine comunale
-  Rete idrica
-  Edificazioni
-  Lago









#### Percorsi di collegamento

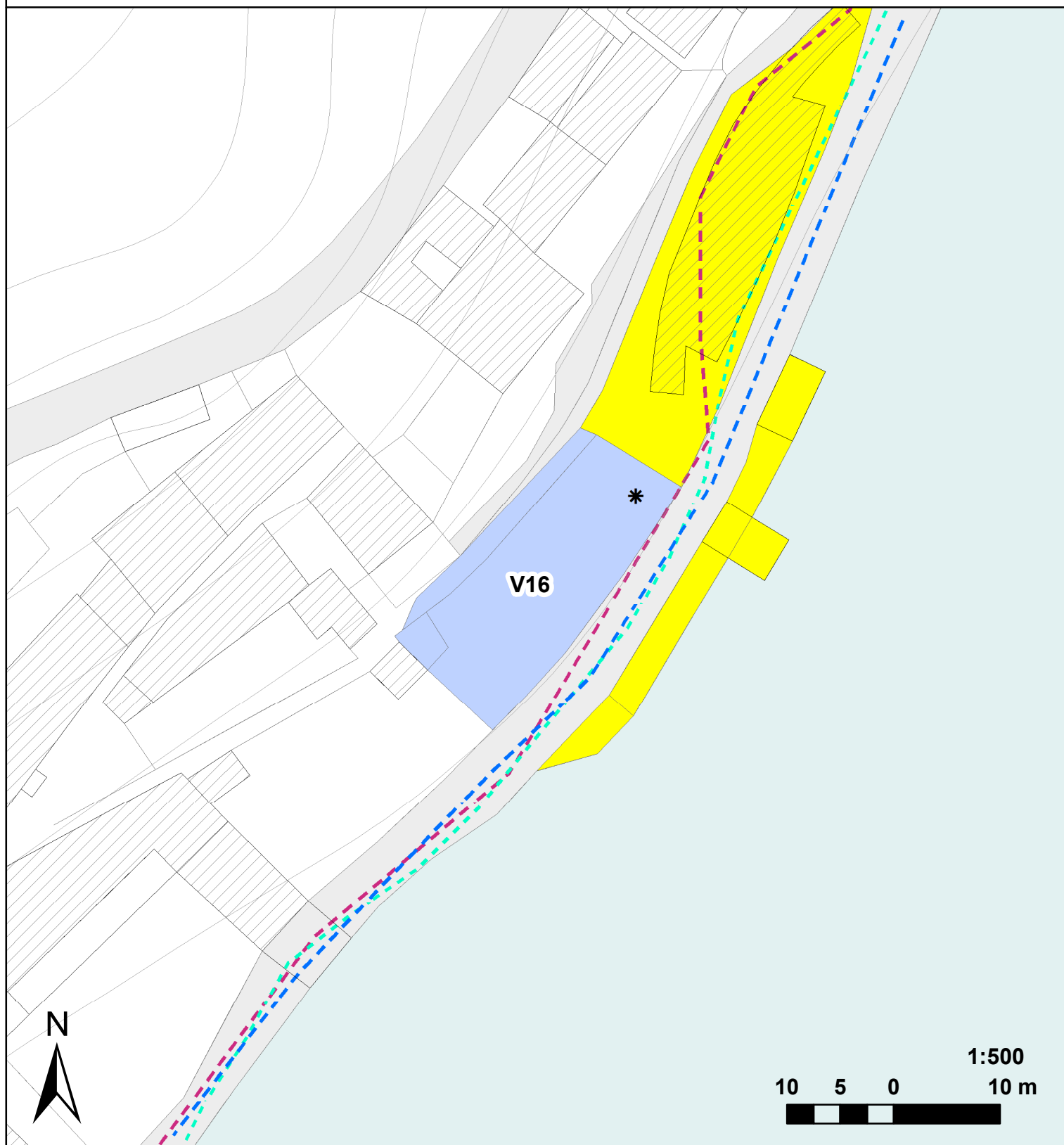
-  Itinerari di fruizione paesistica
-  Itinerari ciclopedonali
-  Rete sentieristica
-  Percorsi di avvicinamento

#### Servizi aperti pubblici

-  Spiagge lacustri o fluviali
-  Verde attrezzato
-  Spazi aggregativi a cielo aperto
-  Parcheggi e servizi per la mobilità

#### Barriere individuate

-  Assenza di giochi inclusivi
-  Assenza di percorso dedicato
-  Assenza di segnaletica
-  Parcheggio non riservato ai disabili
-  Pavimentazione sconnessa
-  Pendenza elevata
-  Percorso di accesso non conforme
-  Scala



## V20 - Spiaggia pubblica Carzano

### LEGENDA

#### Limiti e riferimenti territoriali

- Confine comunale
- Rete idrica
- Edificazioni
- Lago

#### Percorsi di collegamento

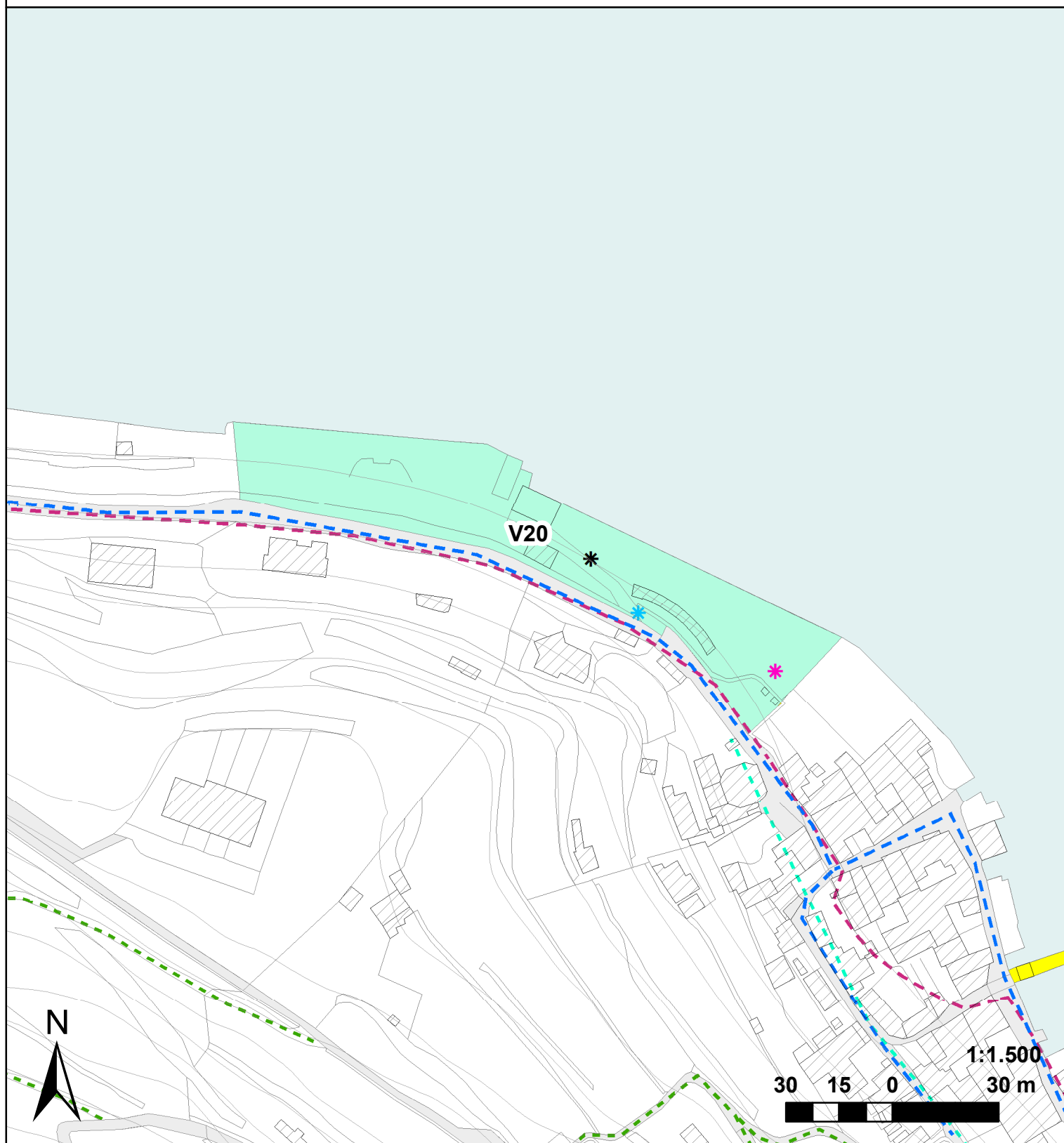
- Itinerari di fruizione paesistica
- Itinerari ciclopedonali
- Rete sentieristica
- Percorsi di avvicinamento

#### Servizi aperti pubblici

- Spiagge lacustri o fluviali
- Verde attrezzato
- Spazi aggregativi a cielo aperto
- Parcheggi e servizi per la mobilità

#### Barriere individuate

- Assenza di giochi inclusivi
- Assenza di percorso dedicato
- Assenza di segnaletica
- Parcheggio non riservato ai disabili
- Pavimentazione sconnessa
- Pendenza elevata
- Percorso di accesso non conforme
- Scala



## V21 - Spiaggia pubblica "Canogola"

### LEGENDA

#### Limiti e riferimenti territoriali

- Confine comunale
- Rete idrica
- Edificazioni
- Lago

#### Percorsi di collegamento

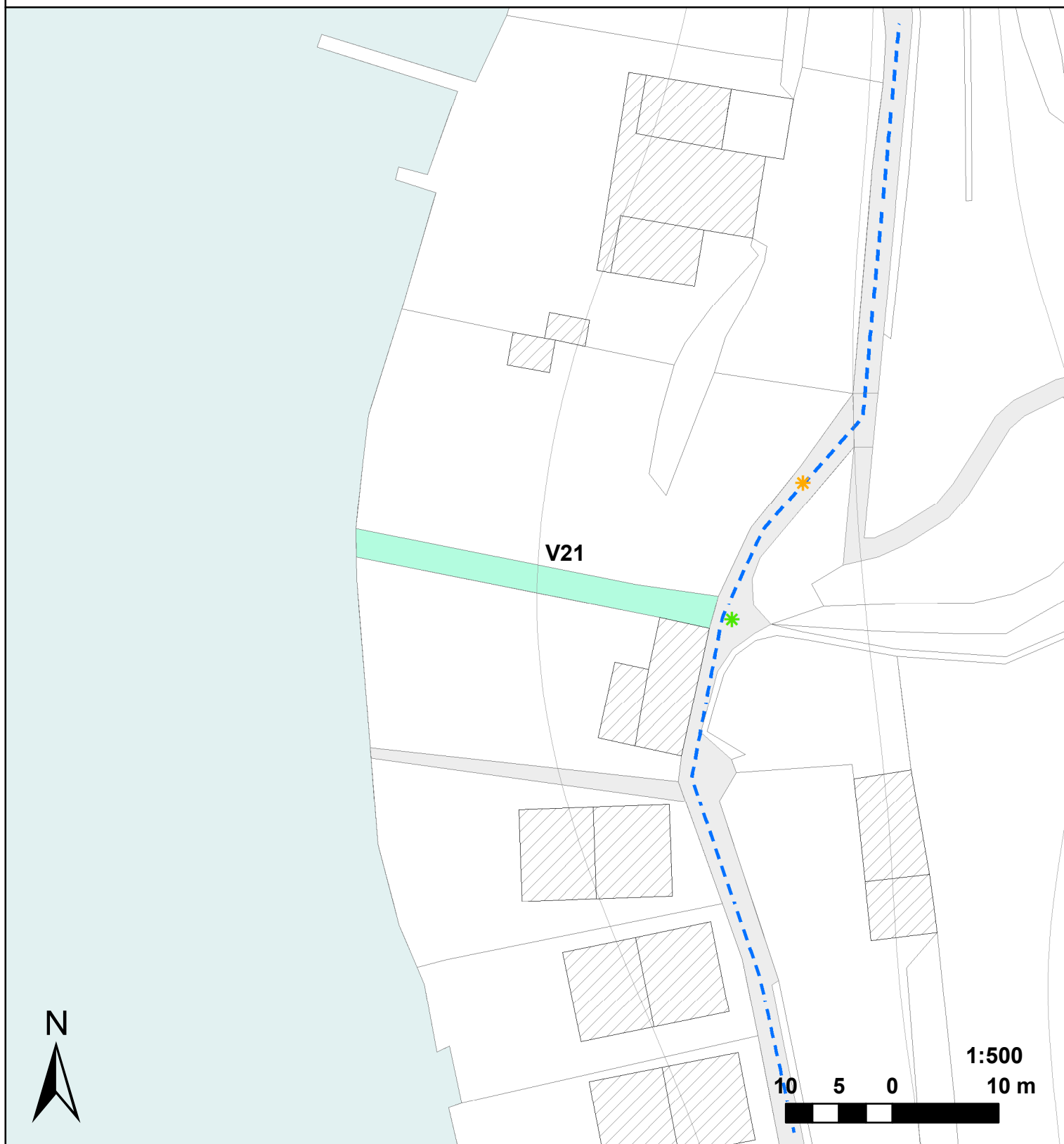
- Itinerari di fruizione paesistica
- Itinerari ciclopedonali
- Rete sentieristica
- Percorsi di avvicinamento

#### Servizi aperti pubblici

- Spiagge lacustri o fluviali
- Verde attrezzato
- Spazi aggregativi a cielo aperto
- Parcheggi e servizi per la mobilità

#### Barriere individuate

- Assenza di giochi inclusivi
- Assenza di percorso dedicato
- Assenza di segnaletica
- Parcheggio non riservato ai disabili
- Pavimentazione sconnessa
- Pendenza elevata
- Percorso di accesso non conforme
- Scala



## V22 - Spiaggia pubblica "Fornaci"

### LEGENDA

#### Limiti e riferimenti territoriali

- Confine comunale
- Rete idrica
- Edificazioni
- Lago

#### Percorsi di collegamento

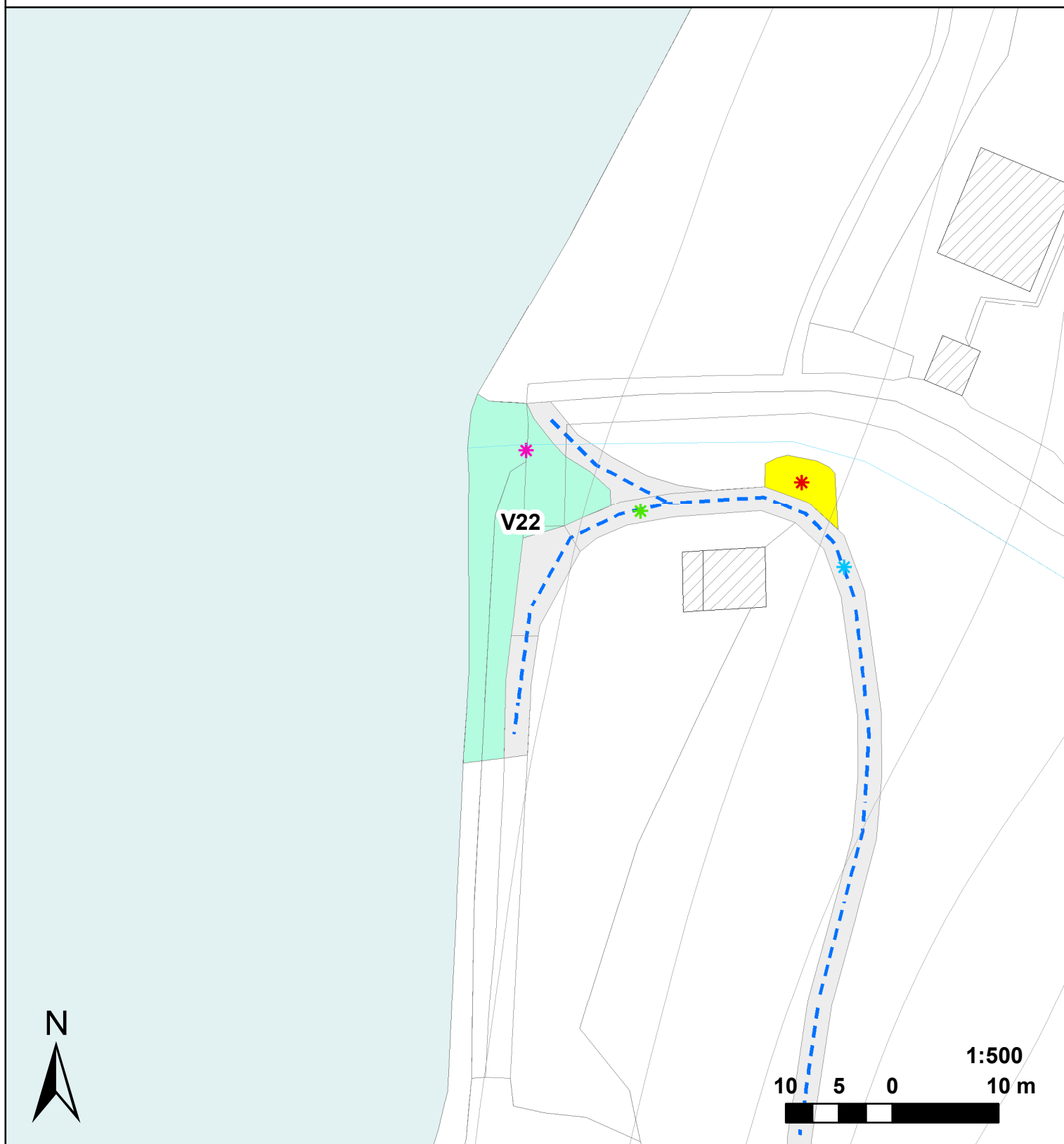
- Itinerari di fruizione paesistica
- Itinerari ciclopedonali
- Rete sentieristica
- Percorsi di avvicinamento

#### Servizi aperti pubblici

- Spiagge lacustri o fluviali
- Verde attrezzato
- Spazi aggregativi a cielo aperto
- Parcheggi e servizi per la mobilità

#### Barriere individuate

- Assenza di giochi inclusivi
- Assenza di percorso dedicato
- Assenza di segnaletica
- Parcheggio non riservato ai disabili
- Pavimentazione sconnessa
- Pendenza elevata
- Percorso di accesso non conforme
- Scala



## V23 - Spiaggia pubblica "La Punta"

### LEGENDA

#### Limiti e riferimenti territoriali

- Confine comunale
- Rete idrica
- Edificazioni
- Lago

#### Percorsi di collegamento

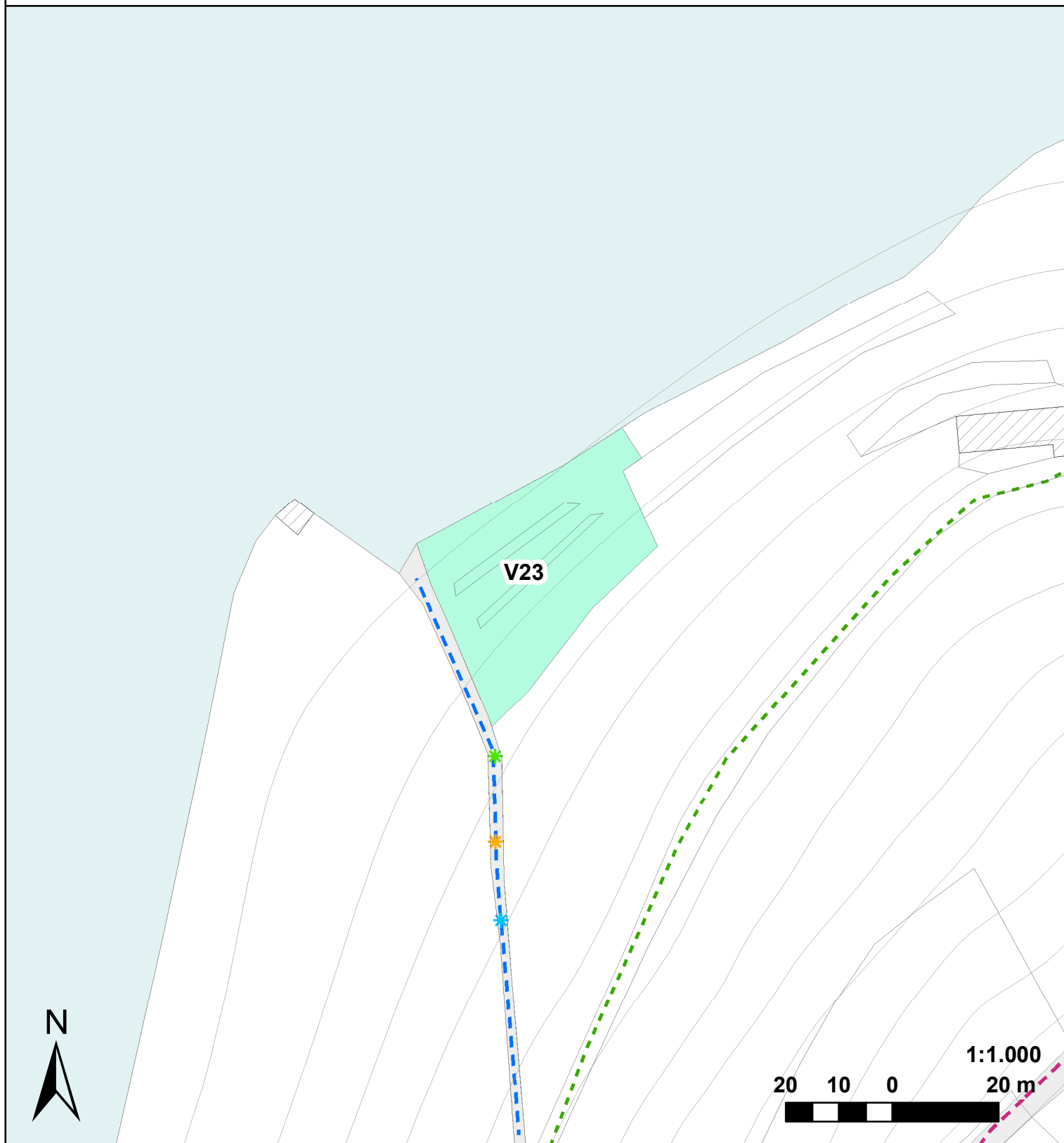
- Itinerari di fruizione paesistica
- Itinerari ciclopedonali
- Rete sentieristica
- Percorsi di avvicinamento

#### Servizi aperti pubblici

- Spiagge lacustri o fluviali
- Verde attrezzato
- Spazi aggregativi a cielo aperto
- Parcheggi e servizi per la mobilità

#### Barriere individuate





- Assenza di giochi inclusivi
- Assenza di percorso dedicato
- Assenza di segnaletica
- Parcheggio non riservato ai disabili
- Pavimentazione sconnessa
- Pendenza elevata
- Percorso di accesso non conforme
- Scala







## V25 - Spiaggia pubblica "Le Ere"

### LEGENDA





#### Limiti e riferimenti territoriali

-  Confine comunale
-  Rete idrica
-  Edificazioni
-  Lago









#### Percorsi di collegamento

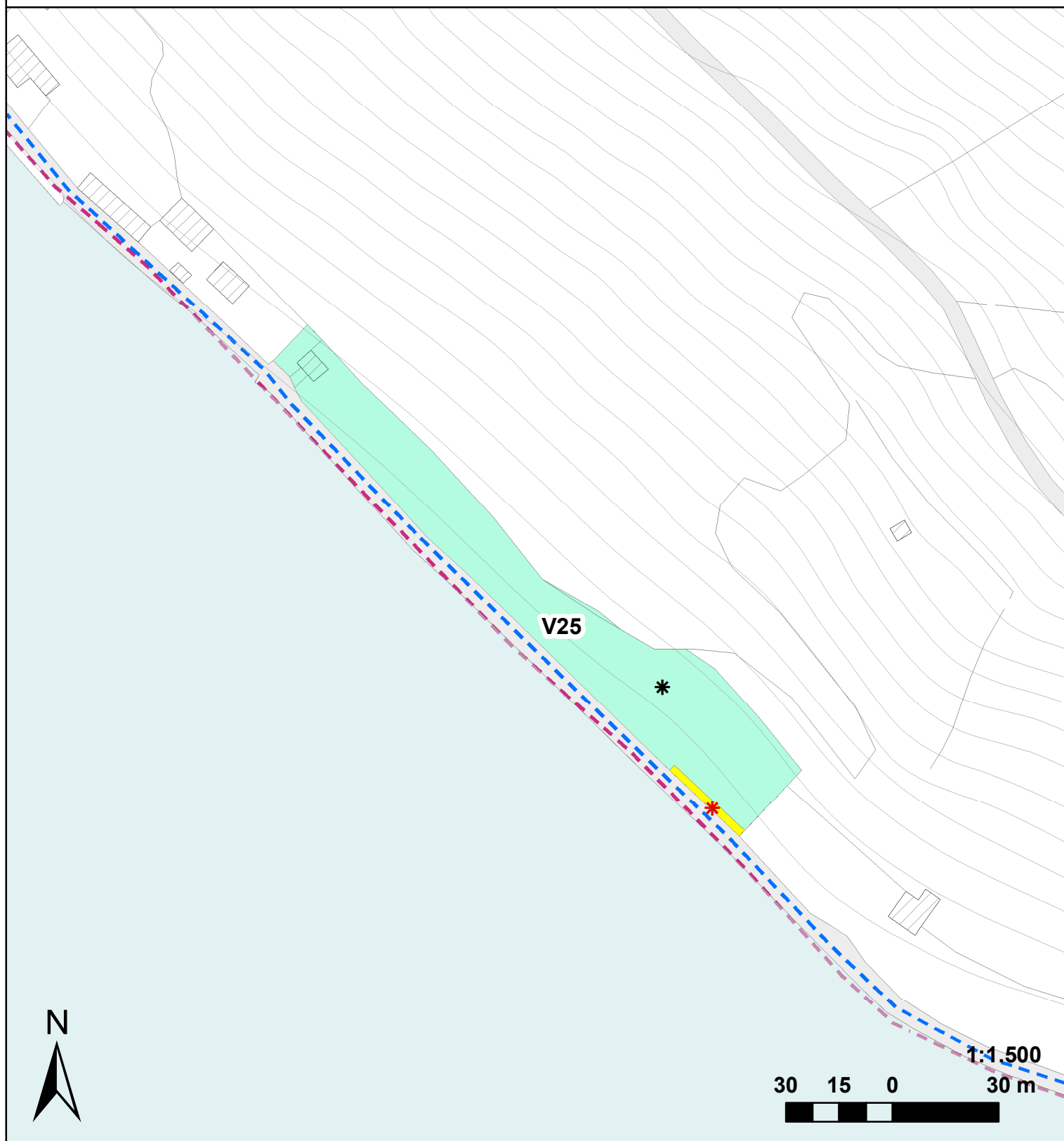
-  Itinerari di fruizione paesistica
-  Itinerari ciclopedonali
-  Rete sentieristica
-  Percorsi di avvicinamento

#### Servizi aperti pubblici

-  Spiagge lacustri o fluviali
-  Verde attrezzato
-  Spazi aggregativi a cielo aperto
-  Parcheggi e servizi per la mobilità

#### Barriere individuate





-  Assenza di giochi inclusivi
-  Assenza di percorso dedicato
-  Assenza di segnaletica
-  Parcheggio non riservato ai disabili
-  Pavimentazione sconnessa
-  Pendenza elevata
-  Percorso di accesso non conforme
-  Scala







## V27 - Spiaggia pubblica "Serf"

### LEGENDA





#### Limiti e riferimenti territoriali

-  Confine comunale
-  Rete idrica
-  Edificazioni
-  Lago









#### Percorsi di collegamento

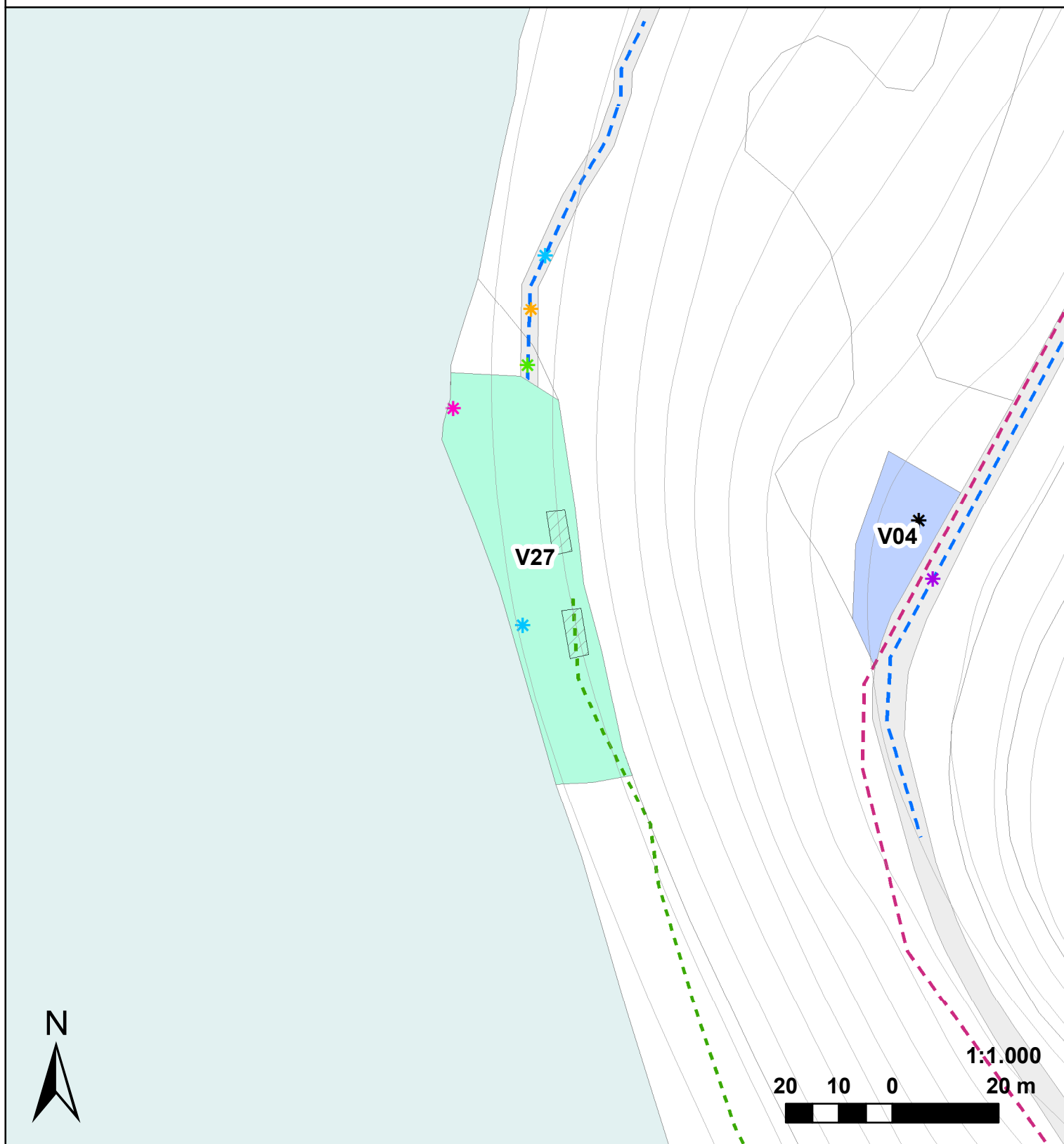
-  Itinerari di fruizione paesistica
-  Itinerari ciclopedonali
-  Rete sentieristica
-  Percorsi di avvicinamento

#### Servizi aperti pubblici

-  Spiagge lacustri o fluviali
-  Verde attrezzato
-  Spazi aggregativi a cielo aperto
-  Parcheggi e servizi per la mobilità

#### Barriere individuate

-  Assenza di giochi inclusivi
-  Assenza di percorso dedicato
-  Assenza di segnaletica
-  Parcheggio non riservato ai disabili
-  Pavimentazione sconnessa
-  Pendenza elevata
-  Percorso di accesso non conforme
-  Scala



## V28 - Spiaggia pubblica "Baia del Silenzio"

### LEGENDA

#### Limiti e riferimenti territoriali

- Confine comunale
- Rete idrica
- Edificazioni
- Lago

#### Percorsi di collegamento

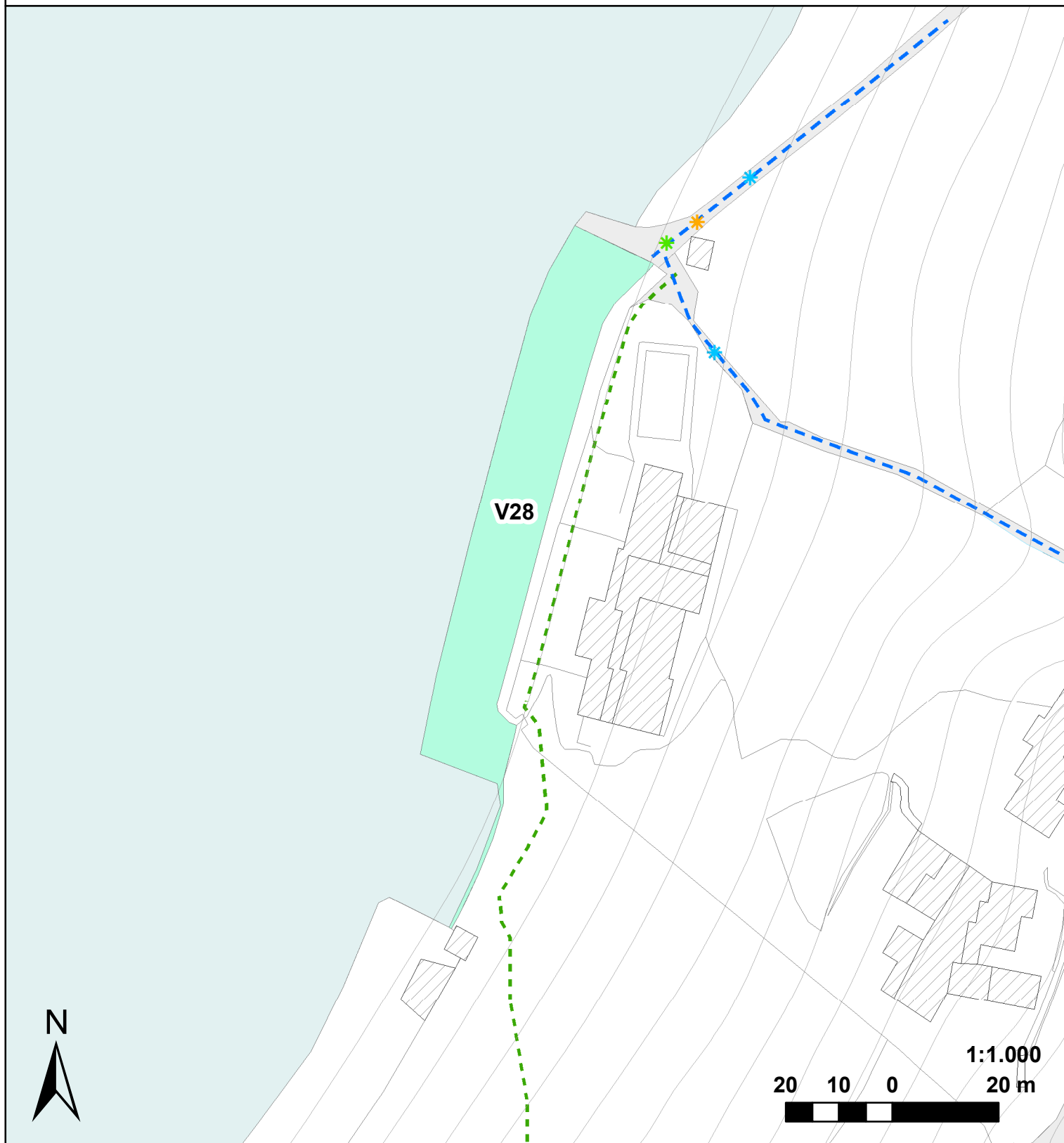
- Itinerari di fruizione paesistica
- Itinerari ciclopedonali
- Rete sentieristica
- Percorsi di avvicinamento

#### Servizi aperti pubblici

- Spiagge lacustri o fluviali
- Verde attrezzato
- Spazi aggregativi a cielo aperto
- Parcheggi e servizi per la mobilità

#### Barriere individuate





- Assenza di giochi inclusivi
- Assenza di percorso dedicato
- Assenza di segnaletica
- Parcheggio non riservato ai disabili
- Pavimentazione sconnessa
- Pendenza elevata
- Percorso di accesso non conforme
- Scala







## V29 - Verde pubblico Siviano

### LEGENDA





#### Limiti e riferimenti territoriali

-  Confine comunale
-  Rete idrica
-  Edificazioni
-  Lago









#### Percorsi di collegamento

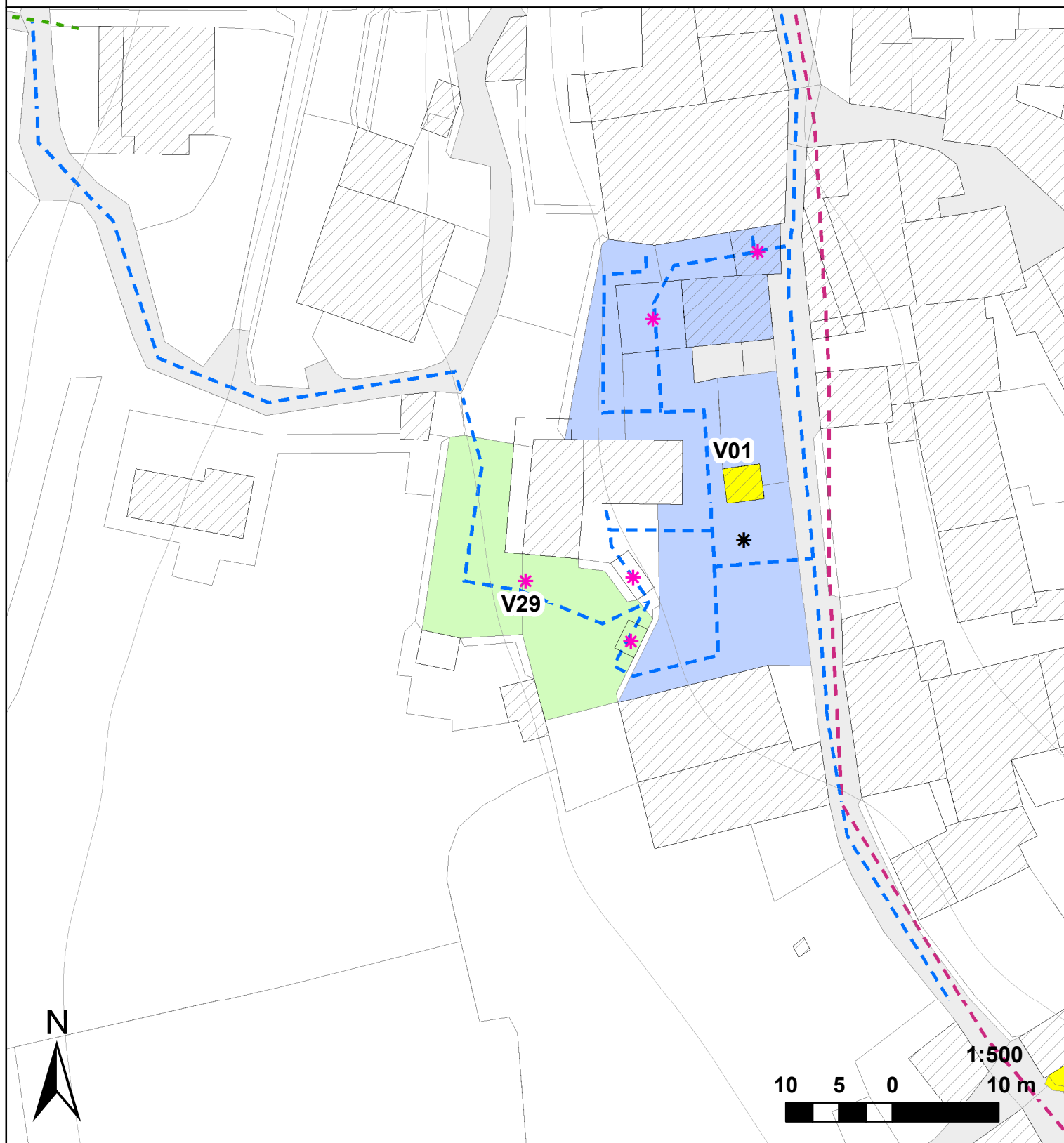
-  Itinerari di fruizione paesistica
-  Itinerari ciclopedonali
-  Rete sentieristica
-  Percorsi di avvicinamento

#### Servizi aperti pubblici

-  Spiagge lacustri o fluviali
-  Verde attrezzato
-  Spazi aggregativi a cielo aperto
-  Parcheggi e servizi per la mobilità

#### Barriere individuate

-  Assenza di giochi inclusivi
-  Assenza di percorso dedicato
-  Assenza di segnaletica
-  Parcheggio non riservato ai disabili
-  Pavimentazione sconnessa
-  Pendenza elevata
-  Percorso di accesso non conforme
-  Scala



## V32 - Parco pubblico Menzino

### LEGENDA

#### Limiti e riferimenti territoriali

- Confine comunale
- Rete idrica
- Edificazioni
- Lago

#### Percorsi di collegamento

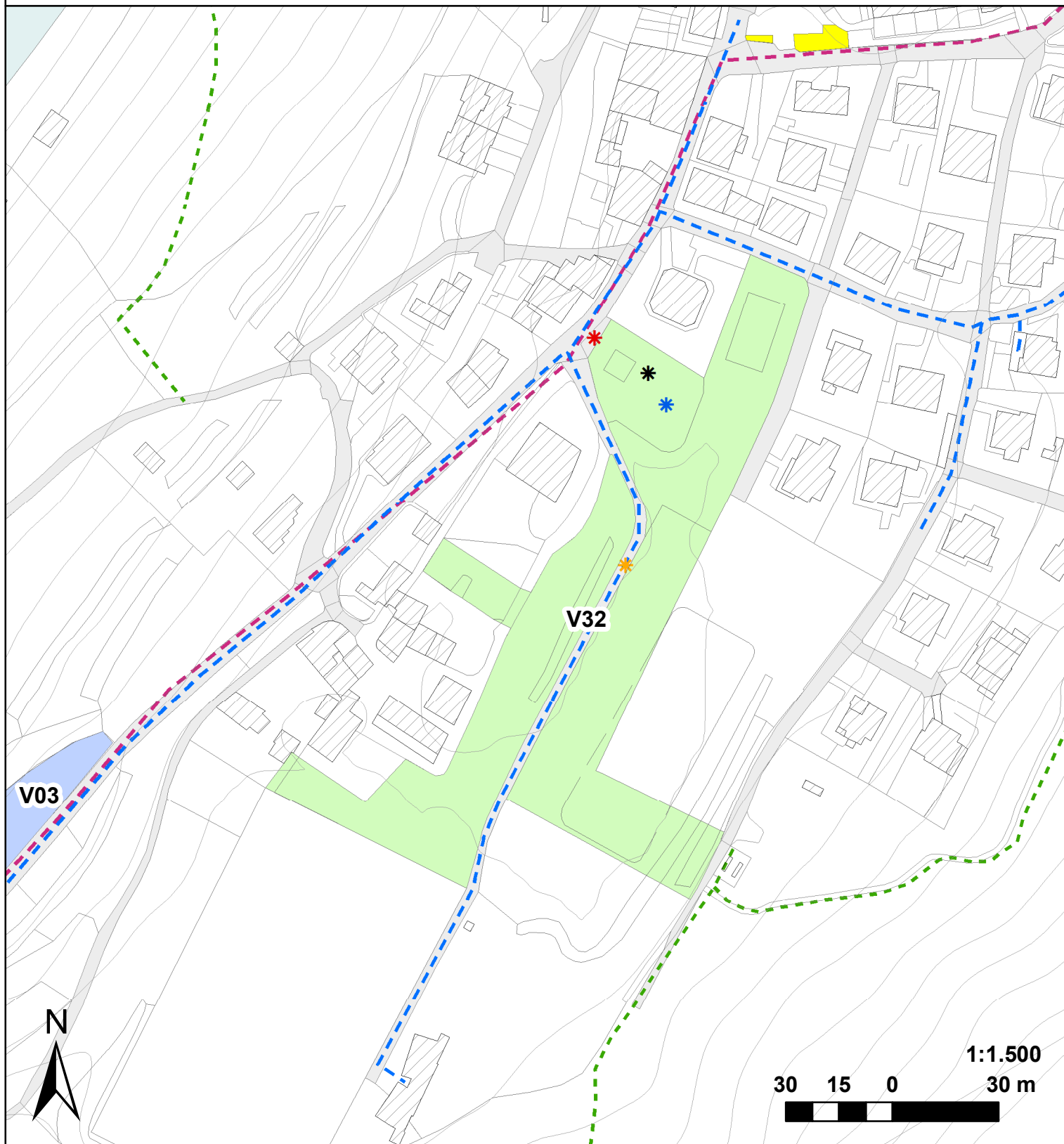
- Itinerari di fruizione paesistica
- Itinerari ciclopedonali
- Rete sentieristica
- Percorsi di avvicinamento

#### Servizi aperti pubblici

- Spiagge lacustri o fluviali
- Verde attrezzato
- Spazi aggregativi a cielo aperto
- Parcheggi e servizi per la mobilità

#### Barriere individuate

- Assenza di giochi inclusivi
- Assenza di percorso dedicato
- Assenza di segnaletica
- Parcheggio non riservato ai disabili
- Pavimentazione sconnessa
- Pendenza elevata
- Percorso di accesso non conforme
- Scala



## V34 - Verde pubblico Santuario della Ceriola

### LEGENDA

#### Limiti e riferimenti territoriali

- Confine comunale
- Rete idrica
- Edificazioni
- Lago

#### Percorsi di collegamento

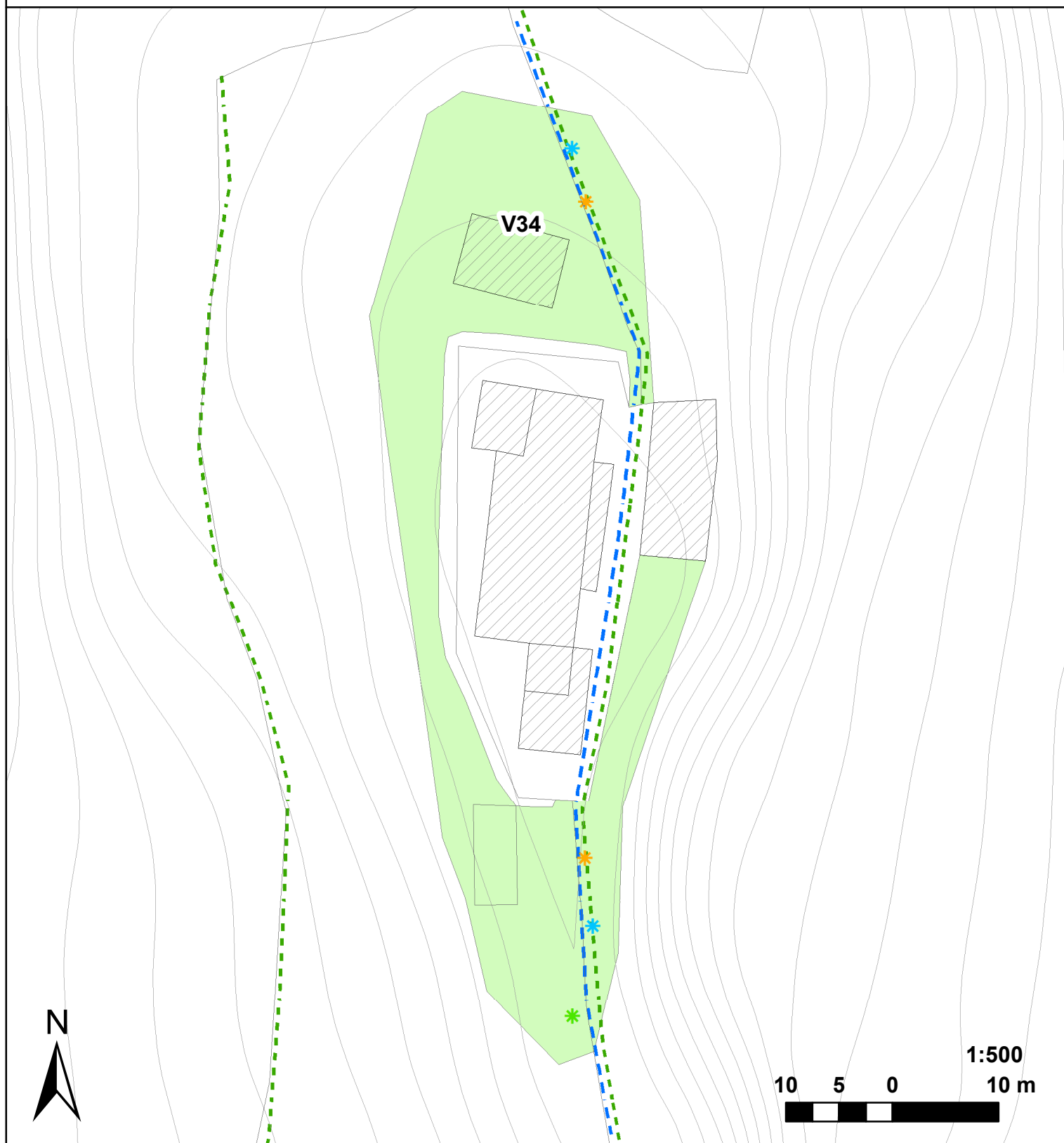
- Itinerari di fruizione paesistica
- Itinerari ciclopedonali
- Rete sentieristica
- Percorsi di avvicinamento

#### Servizi aperti pubblici

- Spiagge lacustri o fluviali
- Verde attrezzato
- Spazi aggregativi a cielo aperto
- Parcheggi e servizi per la mobilità

#### Barriere individuate





- Assenza di giochi inclusivi
- Assenza di percorso dedicato
- Assenza di segnaletica
- Parcheggio non riservato ai disabili
- Pavimentazione sconnessa
- Pendenza elevata
- Percorso di accesso non conforme
- Scala







## V35 - Campo sportivo Carzano

### LEGENDA





#### Limiti e riferimenti territoriali

-  Confine comunale
-  Rete idrica
-  Edificazioni
-  Lago









#### Percorsi di collegamento

-  Itinerari di fruizione paesistica
-  Itinerari ciclopedonali
-  Rete sentieristica
-  Percorsi di avvicinamento

#### Servizi aperti pubblici

-  Spiagge lacustri o fluviali
-  Verde attrezzato
-  Spazi aggregativi a cielo aperto
-  Parcheggi e servizi per la mobilità

#### Barriere individuate

-  Assenza di giochi inclusivi
-  Assenza di percorso dedicato
-  Assenza di segnaletica
-  Parcheggio non riservato ai disabili
-  Pavimentazione sconnessa
-  Pendenza elevata
-  Percorso di accesso non conforme
-  Scala

